



D

STUDIE

Souřadnicový systém: S - JTSK  
Výškový systém: Bpv

|                          |   |  |  |                           |
|--------------------------|---|--|--|---------------------------|
| Hlavní inženýr projektu: | Ing. Jaromír RUŠAR  |  | <br>Majdalenky 19, 638 00 Brno<br>Tel., fax: 545 222 037<br>E-mail: info@rusar.cz |                           |
| Zodpovědný projektant:   | Ing. Květoslav RUŠAR  |  |  |                           |
| Vypracoval:              | Miloslav ŠVESTKA  |  |  |                           |
| Kontroloval:             | Ing. Radoslav HOLÝ  |  |  |                           |
| Kraj:                    | Vysočina  | Datum:   | 10 / 2024  |                           |
| Zadavatel:               | Kraj Vysočina   | Formát:  |  |                           |
| Název akce:              | <b>Dočasné odstranění silničního nadjezdu v Skuhrově - studie proveditelnosti a účelnosti</b> |  | Měřítko:   |                           |
| Účel:                    |   |  | STUDIE   |                           |
| Čís.zakáz.:              |   |  | 39 - 2023  |                           |
| Archivní čís.:           |   |  | 39 - 2023  |                           |
| Název přílohy:           | <b>DOKLADY</b>  |  | Čís.soupravy:  | Čís. přílohy:<br><b>D</b> |



## **SEZNAM PŘÍLOH**

- Krajské ředitelství policie kraje Vysočina – stanovisko ze dne 24.10.2023
- Krajské ředitelství policie kraje Vysočina – stanovisko ze dne 19.08.2024
- Ředitelství silnic a dálnic – vyjádření ze dne 22.01.2024
- Ředitelství silnic a dálnic – vyjádření ze dne 28.08.2024
- Obec Skuhrov – vyjádření ze dne 06.11.2023
- CETIN, a.s.
- České radiokomunikace a.s.
- Vodafone Czech Republic a.s.
- T-Mobile Czech Republic a.s.
- GasNet, s.r.o.
- Net4Gas, s.r.o.
- ČEZ distribuce, a.s.
- Telco Pro Services, a.s.
- ČEPRO, a.s.
- Vodovody a kanalizace Havlíčkův Brod, a.s.
- Ministerstvo obrany
- ČEPS, a.s.
- Fast communication s.r.o.
- MERO ČR, a.s.
- Metropolitní s.r.o.
- Türk Telekom International CZ s.r.o.,
- Quantcom, a.s.
- OPTILINE a.s.
- Obec Skuhrov
- Obec Olešná







Pomáhat a chránit

KRAJSKÉ ŘEDITELSTVÍ POLICIE KRAJE VYSOČINA

ÚZEMNÍ ODBOR HAVLÍČKŮV BROD  
Dopravní inspektorát

Č. j. KRPJ-121723-2/ČJ-2023-161606

Havlíčkův Brod 24. října 2023  
Počet stran: 2**Rušar mosty, s.r.o.**Slavíčková 1a  
638 00 Brno  
ID DS: kgah6kn**Dočasné odstranění silničního nadjezdu ve Skuhrově – STUDIE PROVEDITELNOSTI A ÚČELNOSTI** – stanovisko ke studii

K žádosti č. 2023/39-2 ze dne 10.10.2023

Na základě Vaší žádosti o vydání stanoviska k projektové dokumentaci stavební akce: „Dočasné odstranění silničního nadjezdu ve Skuhrově – STUDIE PROVEDITELNOSTI A ÚČELNOSTI“ ve stupni STUDIE, Vám z hlediska BESIP sdělujeme následující.

Policie České republiky, ÚZEMNÍ ODBOR HAVLÍČKŮV BROD, Dopravní inspektorát jako orgán státní správy ve věcech bezpečnosti a plynulosti provozu na pozemních komunikacích ve smyslu ustanovení § 2 zákona č. 273/2008 Sb., o Policii České republiky, v platném znění,

**vydává souhlasné stanovisko**

z hlediska svých zájmů k předložené projektové dokumentaci s případnými zdůrazněními či podmínkami v níže uvedených bodech.

**Stanovisko ke stavbě:**

- Byla předložena dokumentace se situacemi stavby (specifikace variant 1 až 5 dle PZ a STZ, viz. ilustračně 2. strana).
- S předloženými variantami studie shora uvedené stavební akce souhlasíme, za předpokladu zapracování v dalším stupni PD níže uvedených podmínek k variantě 1:
  - v rámci navržených dopravních omezení bude užito proměnného dopravního značení postupným snižováním rychlosti (80, 60, 50 km/hod.) v závislosti na poptávce chodce; v rámci PPCH bude navrženo veřejné osvětlení v souladu s TKP 15 ze dne 2.2.2015 (Osvětlení pozemních komunikací).

Výše uvedené stanovisko je společné i za Policii ČR, Krajské ředitelství policie Kraje Vysočina, Odbor služby dopravní policie, Vrchlického 46, 587 24 Jihlava.

Zpracoval: por. Bc. Petr Tomšovský  
komisařnpor. Bc. Jaroslav Hyrš, DiS.  
vedoucí odděleníNádražní 59  
580 01 Havlíčkův BrodTel.: +420 974 271 258  
Fax: +420 974 271 928  
Email: petr.tomsovsky@pcr.cz

Do studie se dle jednání kraje Vysočina, ČEZ a Obce Skuhrov dostala pětice variant nahrazení stávající mostovky:

- 1) Varianta opatření k zajištění dopravní obslužnosti obce a převedení pěších pomocí dopravních omezení – snížená rychlost, radary, instalace SSZ atp.
- 2) Varianta podchodu pod I/38 co nejvíce navazující na stávající komunikace pro pěší a opatření na I/38 k zajištění bezpečné dopravní obslužnosti obce.
- 3) Varianta snesení mostovky po dobu návozu NTK (cca 4 roky), instalace kovové demontovatelné lávky pro pěší na stávající spodní stavbě mostu a opatření k zajištění bezpečné dopravní obslužnosti obce. Lávka pro pěší a spodní stavba budou po průjezdu NTK předány do vlastnictví obce jako trvalé řešení.
- 4) Varianta snesení mostovky po dobu návozu NTK (cca 4 roky), instalace demontovatelné lávky pro pěší na stávající spodní stavbě mostu a opatření k zajištění bezpečné dopravní obslužnosti obce. Po průjezdu NTK a výstavbě nové mostovky bude most předán do vlastnictví obce.
- 5) Varianta snesení mostovky po dobu návozu NTK (cca 4 roky), instalace demontovatelné lávky pro pěší na stávající spodní stavbě mostu a opatření k zajištění bezpečné dopravní obslužnosti obce. Po průjezdu NTK proběhne demolice stávající spodní stavby mostu a výstavba mostu nového (spodní stavba i nosná konstrukce), který bude předán do vlastnictví obce.



Pomáhat a chránit

KRAJSKÉ ŘEDITELSTVÍ POLICIE KRAJE VYSOČINA  
ÚZEMNÍ ODBOR HAVLÍČKŮV BROD  
Dopravní inspektorát



Č.j. KRPJ-121723-4/ČJ-2023-161606

Havlíčkův Brod 19. srpna 2024  
Počet stran: 2

Rušar mosty, s.r.o.  
Slavičkova 827/1a  
638 00 Brno

## DOČASNÉ ODSTRANĚNÍ SILNIČNÍHO NADJEZDU VE SKUHROVĚ – STUDIE PROVEDITELNOSTI A ÚČELNOSTI – aktualizace

### stanovisko ke studii

K Vámi podané žádosti ze dne 10. července 2024

Policie České republiky, Územní odbor Havlíčkův Brod, Dopravní inspektorát jako orgán státní správy ve věcech bezpečnosti a plynulosti provozu na pozemních komunikacích ve smyslu ustanovení § 2 zákona č. 273/2008 Sb., o Policii České republiky, ve znění pozdějších předpisů (dále jen „dotčený orgán“), od Vás obdržela dne 10. července 2024 žádost o opětovné stanovisko ve věci studie proveditelnosti a účelnosti stavebního záměru „Dočasné odstranění silničního nadjezdu ve Skuhrově“.

Z hlediska svých zájmů k plánovanému stavebnímu záměru, předkládané ve formě studie, uvádíme následující:

Ve vztahu k předloženým aktualizovaným návrhům **č. 3 – trvalý ocelový mobilní most, č. 4 – dočasný most a následné zřízení nové NK na stávající spodní stavbě a č. 5 – dočasný most a následné zřízení nového mostu** z pohledu proveditelnosti a účelnosti

### vydává

Dopravní inspektorát Havlíčkův Brod jako orgán státní správy ve věcech bezpečnosti a plynulosti provozu na pozemních komunikacích ve smyslu ustanovení § 2 zákona č. 273/2008 Sb., o Policii České republiky, ve znění pozdějších předpisů,

### souhlasné stanovisko

Nádražní 59  
580 01 Havlíčkův Brod

Tel.: +420 974 271 252  
Fax: +420 974 271 928  
Email: adela.mullerova@pcr.cz

a to za předpokladu, že nastavené technické a stavební parametry aktualizovaných variant budou s ohledem na účel stavby a způsob jeho využití odpovídat požadavkům na bezpečný a plynulý provoz. Současně požadujeme, aby s ohledem na rozsah plánovaného stavebního záměru byly do projektové dokumentace zapracovány v potřebném rozsahu požadavky na tyto stavby kladené příslušnými právními předpisy, vyhláškami, ČSN a TP.

**npor. Bc. Jaroslav Hyrš, DiS.  
vedoucí oddělení**



V Místě dne 22. 1. 2024  
Č. j. RSD-151710/2023-2

**Rušar mosty, s.r.o.**  
Slavíčková 1a  
638 00 Brno

PID: RSDEXXEHGF  
Vyřizuje: Ing. Ladra David  
Email: david.ladra@rsd.cz  
Telefon: +420954909646

**Vyjádření: Dočasné odstranění silničního nadjezdu ve Skuhrově – studie proveditelnosti a účelnosti**

K sp. zn.:

K Vaší žádosti sdělujeme, že Ředitelství silnic a dálnic s. p. k předložené výše uvedené studii zaujímá následující stanovisko:

Projektová dokumentace na stavbu „Dočasné odstranění silničního nadjezdu ve Skuhrově – studie proveditelnosti a účelnosti“, která řeší dočasné opatření k odstranění nevyhovující podjezdové výšky silničního nadjezdu v obci Skuhrov (správa mostu KÚ, vlastnictví mostu asi KÚ) převádějícího MK přes extravilánový úsek sil. I/38 z důvodu zajištění dopravní cesty pro NTK komponenty na dostavbu JE Dukovany.

Dle popisu variantního řešení v TZ předpokládá varianta 3, 4 a 5 převzetí nového trvalého řešení nadzemního vykřížení se sil. I/38 do majetku obce:

Var. 1 – přechod chodců přes extravilánový úsek sil. I/38

Var. 2 – podchod

Var. 1 a var. 2 řeší pouze chodce

Var. 3 – most zrušen bez náhrady

Pěší provoz: Obec (kraj) převezme lávku propojení oddělených částí obce – chodci převedeni bez kolizně / obec (kraj) nepřevezme lávku – přechod pro chodce přes extravilánový úsek silnice I/38.

Automobilový provoz: Obec (kraj) převezme i nepřevezme lávku pro pěší – vznik průsečné křižovatky v poloze severního připojení MK na pravé oblouky na sil. I/38 – tedy místo všesměrného bezkolizního připojení obce vznik průsečné (OK) na extravilánovém úseku sil. I/38.

Var. 4 + 5 – most/mostovka bude obnoven/a

Pěší provoz: Obec (kraj) převezme most – chodci převedeni bez kolizně / obec (kraj) nepřevezme most – přechod pro chodce přes extravilánový úsek sil. I/38.

Automobilový provoz: Obec (kraj) převezme most – bezkolizní křížení I/38 x MK – všesměrná MÚK, obec (kraj) nepřevezme most - vznik průsečné křižovatky v poloze severního připojení MK na pravé oblouky na sil. I/38 – tedy místo všesměrného bezkolizního připojení obce vznik průsečné (OK) na extravilánovém úseku sil. I/38.

**Ředitelství silnic a dálnic Správa Jihlava**

Kosovská 10a  
586 01 Jihlava  
IČ: 65993390

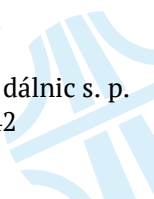
ičo 65993390  
dič CZ65993390

+420 954 901 111  
[www.rsd.cz](http://www.rsd.cz)

Vzhledem k tomu, že žádná z předložených variant neřeší náhradu plnohodnotného mostu po celou dobu plánovaného průjezdu NTK, požadujeme doplnění této varianty. K předloženým variantám č. 1 – č. 5 vydáváme **nesouhlasné** stanovisko.

S pozdravem

Digitálně podepsal  
Ing. Aleš Kratina  
Ředitelství silnic a dálnic s. p.  
22.01.2024 12:14:42



**Ing. Aleš Kratina**  
ředitel Správy Jihlava



V Jihlavě dne 28. 8. 2024  
Č. j. RSD-151710/2023-8

Rušar mosty, s.r.o.  
Majdalenky 853/19  
63800  
Brno - Lesná

PID: RSDEXBFCKM  
Vyřizuje: Ing. Ladra David  
Email: david.ladra@rsd.cz  
Telefon: +420954909646

Vyjádření ke studii proveditelnosti a účelnosti stavby "Dočasné odstranění silničního nadjezdu ve Skuhrově", ve vztahu k silnici I/38

K sp. zn.:

Na základě Vaší žádosti Vám sdělujeme, že ŘSD s. p., Správa Jihlava jako organizace hospodařící s majetkem státu – se záměrem dle studie proveditelnosti a účelnosti stavby „Dočasné odstranění silničního nadjezdu ve Skuhrově“ **předběžně souhlasí** s var. 4 nebo var.5 a to v režimu stavby dočasné. Konečný výběr řešení bude možné upřesnit po zjištění skutečného stavu spodní stavby stávajícího mostu. Po ukončení požadavku na průjezd NTK do lokality nového jaderného zdroje Elektrárny Dukovany bude mobilní most nahrazen novým trvalým mostem v investorství Kraje Vysočina. Doba dočasnosti se navrhuje stanovit na 5 let, maximálně však do ukončení požadavku na průjezd NTK.

Předmětem studie je vypracování návrhů variant převedení dopravy (pěší i automobilové) v místě mostu mezi dvěma částmi obce Skuhrov přes silnici I/38. Stávající nosná konstrukce mostu (mostní objekt/silniční podjezd 38-058A), bude muset být výhledově demolován pro průjezd nadměrných a těžkých komponent (dále jen NTK) do lokality nového jaderného zdroje Elektrárny Dukovany. Toto navážení má probíhat v průběhu několika let.

Zájmové území prochází katastrálním územím obce Skuhrov kudy prochází místní komunikaci a silnici I/38. Místní komunikace ve stávajícím stavu vede na násypovém tělese a silnice I/38 je vedena v zářezu. Svahy komunikace jsou porostlé trávou a prostor okolí křídel a opěr opevněné kamennou dlažbou do betonu. Směrové vedení silnice pod mostem je v přímé místní komunikaci. Na mostě je pak v pravotočivém oblouku směrem od sjezdu z I/38. Niveleta v místě mostu klesá spádem cca 3,0 %. Výška mostu nad terénem 5,74 m. Most je veden jako kolmý.

Předložená studie slouží jako návrh jednotlivých variant převedení zejména pěší dopravy, v případě variant 4 a 5 převedení pěší dopravy dočasně a následně zajištění opětovně i automobilové dopravy v původním rozsahu.

- 1) Varianta opatření k zajištění dopravní obslužnosti obce a převedení pěších pomocí dopravních omezení – snížená rychlost, radary, instalace SSZ atp.
- 2) Varianta podchodu pod I/38 co nejvíce navazující na stávající komunikace pro pěší a opatření na I/38 k zajištění bezpečné dopravní obslužnosti obce.
- 3) Varianta snesení mostovky po dobu návozu NTK (cca 4 roky), instalace kovové demontovatelné mostní konstrukce na stávající spodní stavbě mostu a opatření k zajištění

bezpečné dopravní obslužnosti obce. Ocelový most a spodní stavba budou po průjezdu NTK předány do vlastnictví obce jako trvalé řešení.

4) Varianta snesení mostovky po dobu návozu NTK (cca 4 roky), instalace demontovatelné mostní konstrukce na stávající spodní stavbě mostu a opatření k zajištění bezpečné dopravní obslužnosti obce (jako při variantě 3). Po průjezdu NTK a výstavbě nové mostovky bude most předán do vlastnictví obce.

5) Varianta snesení mostovky po dobu návozu NTK (cca 4 roky), instalace demontovatelné mostní konstrukce na stávající spodní stavbě mostu a opatření k zajištění bezpečné dopravní obslužnosti obce (jako při variantě 3). Po průjezdu NTK proběhne demolice stávající spodní stavby mostu a výstavba mostu nového (spodní stavba i nosná konstrukce), který bude předán do vlastnictví obce.

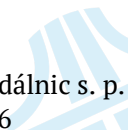
Stavbou bude dotčeno SOP, budou dotčeny pozemky p.č. 1/3, 784/1, 2283/3 a 2283/4 v k.ú. Skuhrov, které jsou ve vlastnictví státu s právem hospodařit pro ŘSD s. p.

V zájmovém území připravuje ŘSD s. p., Správa Jihlava stavbu „I/38 Protihluková stěna Skuhrov“. Z tohoto důvodu bude nutná koordinace obou staveb.

Toto vyjádření má platnost dva roky.

S pozdravem

Digitálně podepsal  
Ing. Aleš Kratina  
Ředitelství silnic a dálnic s. p.  
29.08.2024 15:20:46



Ing. Aleš Kratina  
ředitel Správy Jihlava





# OBECNÍ ÚŘAD SKUHROV

582 41 Skuhrov 48

E-mail: o.skuhrov@tiscali.cz

Telefon 569 458 290

---

**Rušar mosty, s.r.o.**  
**Majdalenky 853/19**  
**638 00, Brno**

Dočasné odstranění silničního nadjezdu ve Skuhrově – studie proveditelnosti a účelnosti

Obec Skuhrov po prostudování variant „Dočasného odstranění silničního nadjezdu ve Skuhrově – studie proveditelnosti a účelnosti“ souhlasí s variantou č.4 dočasná lávka a následné zřízení nové nosné konstrukce a variantou č.5 dočasná lávka a následné zřízení nového mostu.

Varianty č. 1,2 a 3 jsou pro obec nevhodné.

Ve Skuhrově dne 6.11.2023

Lukáš Blažek, starosta obce

Lukáš  
Blažek

Digitálně podepsal  
Lukáš Blažek  
Datum: 2023.11.06  
18:54:17 +01'00'



**VYJÁDŘENÍ O EXISTENCI SÍTĚ ELEKTRONICKÝCH KOMUNIKACÍ  
společnosti CETIN a.s.  
(„Vyjádření“)**

**A VŠEOBECNÉ PODMÍNKY OCHRANY SÍTĚ ELEKTRONICKÝCH KOMUNIKACÍ  
společnosti CETIN a.s.  
(„Všeobecné podmínky ochrany SEK“)**

toto Vyjádření a Všeobecné podmínky ochrany SEK je vydané dle ustanovení § 101 zákona č. 127/2005 Sb., o elektronických komunikacích a o změně některých souvisejících zákonů, v platném znění („**Zákon o elektronických komunikacích**“), a dle ustanovení § 161 zákona č. 183/2006 Sb., o územním plánování a stavebním řádu, v platném znění („**Stavební zákon**“), a dle příslušných ustanovení zákona č. 89/2012 Sb., občanského zákoníku, v platném znění („**Občanský zákoník**“)

**Číslo jednací: 287119/23**

**Číslo žádosti: 0123 437 768 („Žádost“)**

|   |  |  |  |
|---|--|--|--|
| Název akce („ <b>Stavba</b> “)                      |  | Dočasné odstranění silničního nadjezdu v Skuhrově ? studie proveditelnosti a účelnosti |  |
| Důvod vydání Vyjádření („ <b>Důvod vyjádření</b> “) |  | Informace o poloze sítě  |  |
| <b>Žadatel</b>                                      | Rušar mosty, s.r.o.                            |  |  |
| <b>Stavebník</b>                                    | Kraj Vysočina, Žižkova 1882/57, Jihlava, 58601 |  |  |
| <b>Zájmové území</b>                                | Okres  | Havlíčkův Brod   |  |
|   | Obec   | Olešná, Skuhrov  |  |
|   | Kat. území / č. parcely                        | Olešná u Havlíčkova Brodu; Skuhrov u Havlíčkova Brodu                                  |  |
| <b>Platnost Vyjádření</b>                           |  | <b>10. 10. 2025 („Den konce platnosti Vyjádření“)</b>                                  |  |

Žadatel Žadostí určil a vyznačil Zájmové území, jakož i určil Důvod Vyjádření.

Na základě určení a vyznačení Zájmového území Žadatelem a na základě určení Důvodu Vyjádření vydává společnost CETIN a.s. následující Vyjádření:

**Nedojde ke střetu** se sítí elektronických komunikací (dále jen „SEK“) společnosti **CETIN a.s.**

- (I) Na Žadatelem určeném a vyznačeném Zájmovém území se nevyskytuje SEK společnosti CETIN a.s.
- (II) Stavebník nebo jím pověřená třetí osoba je povinen řídit se Všeobecnými podmínkami ochrany SEK, které jsou nedílnou součástí Vyjádření; a
- (III) **Stavebník a/nebo Žadatel není oprávněn užít toto Vyjádření k podání jakékoliv žádosti o vydání jakéhokoliv správního rozhodnutí či jiného rozhodnutí majícího obdobný charakter.**

**Vyjádření je platné pouze pro Zájmové území určené a vyznačené Žadatelem, jakož i pro Důvod Vyjádření stanovený a určený Žadatelem v Žádosti.**

Číslo jednací: 287119/23

Číslo žádosti: 0123 437 768

Vyjádření pozbývá platnosti i) dnem, kdy je Žadatelem a/nebo Stavebníkem použito k podání žádosti o vydání jakéhokoliv správního rozhodnutí či jiného rozhodnutí majícího obdobný charakter a/nebo dnem zahájení jakéhokoliv správního rozhodnutí či jiného rozhodnutí majícího obdobný charakter, ve kterém bylo Vyjádření použito, ii) uplynutím doby platnosti v tomto Vyjádření uvedeného, iii) změnou rozsahu Zájmového území či změnou Důvodu Vyjádření uvedeného v Žádosti a/nebo iv) porušením Všeobecných podmínek ochrany SEK, to vše v závislosti na tom, která ze skutečností rozhodná pro pozbytí platnosti Vyjádření nastane nejdříve.

Společnost CETIN a.s. vydáním tohoto Vyjádření poskytl Žadateli pro Žadatelem určené a vyznačené Zájmové území veškeré informace o SEK dostupné společnosti CETIN a.s. ke dni podání Žádosti.

Ze strany společnosti CETIN a.s. může v některých případech docházet ke zpracování Vašich osobních údajů. Ke zpracování Vašich osobních údajů dochází vždy v souladu s platnými právními předpisy. Konkrétní zásady a podmínky zpracování osobních údajů společností CETIN a.s. jsou dostupné na stránce <https://www.cetin.cz/zasady-ochrany-osobnich-udaju>.

V případě dotazů k Vyjádření kontaktujte prosím asistenční linku 238 461 111.

**Přílohami Vyjádření jsou:**

- *Všeobecné podmínky ochrany SEK*
- *Situační výkres (obsahuje Zájmové území určené a vyznačené Žadatelem a výřezy účelové mapy SEK)*

Vyjádření vydala společnost **CETIN a.s.** dne: 10. 10. 2023.



CETIN a.s.  
Českomoravská 2510/19, Libeň  
190 00 Praha 9  
DIČ: CZ04084063

102

**VŠEOBECNÉ PODMÍNKY OCHRANY SÍTĚ ELEKTRONICKÝCH KOMUNIKACÍ společnosti CETIN a.s.****1. PLATNOST VŠEOBECNÝCH PODMÍNEK**

- i) Tyto Všeobecné i podmínky ochrany sítě elektronických komunikací (dále jen „VPOSEK“) tvoří součást Vyjádření (jak je tento pojem definován níže v článku 2 VPOSEK).
- ii) V případě rozporu mezi Vyjádřením a těmito VPOSEK mají přednost ustanovení Vyjádření, pokud není těmito VPOSEK stanoveno jinak.

**2. DEFINICE**

Níže uvedené termíny, jsou-li použity v těchto VPOSEK a uvozeny velkým písmenem, mají následující význam:

„**CETIN**“ znamená CETIN a.s. se sídlem Českomoravská 2510/19, Libeň, 190 00 Praha 9, IČO: 04084063, zapsaná v obchodním rejstříku vedeném Městským soudem v Praze pod spz. B 20623;

„**Občanský zákoník**“ znamená zákon č. 89/2012 Sb., občanský zákoník, ve znění pozdějších předpisů;

„**POS**“ je zaměstnanec společnosti CETIN, pověřený ochranou sítě, Jiří Volfšchutz, tel.: 720 944 739, e-mail: jiri.volfschutz@cetin.cz;

„**Den**“ je kalendářní den;

„**Príslušné požadavky**“ znamená jakýkoli a každý příslušný právní předpis, vč. technických norem, nebo normativní právní akt veřejné správy či samosprávy, nebo jakékoli rozhodnutí, povolení, souhlas nebo licenci, včetně podmínek, které s ním souvisí;

„**SEK**“ je síť elektronických komunikací ve vlastnictví CETIN;

„**Stavba**“ je stavba a/nebo činnosti ve vztahu, k níž bylo vydáno Vyjádření, a je prováděna Stavebníkem a/nebo Žadatelem v souladu s Příslušnými požadavky, povolená příslušným správním rozhodnutím vydaným dle Stavebního zákona;

„**Situační výkres**“ je výkres, který je přílohou Vyjádření a obsahuje Zájmové území určené a vyznačené Žadatelem v Žádosti a výřezy účelové mapy SEK;

„**Stavebník**“ je osoba takto označená ve Vyjádření;

„**Vyjádření**“ je vyjádření o existenci sítě elektronických komunikací vydané společností CETIN dne 10. 10. 2023 pod č.j. 287119/23;

„**Zájmové území**“ je území označené Žadatelem a/nebo Stavebníkem v Žádosti;

„**Stavební zákon**“ je zákon č. 183/2006 Sb., o územním plánování a stavebním řádu;

„**Zákon o elektronických komunikacích**“ je zákon č. 127/2005 Sb., o elektronických komunikacích a o změně některých souvisejících zákonů, ve znění pozdějších předpisů;

„**Žadatel**“ je osoba takto označená ve Vyjádření.

„**Žádost**“ je žádost, kterou Žadatel a/nebo Stavebník požádal CETIN o vydání Vyjádření.

**3. PLATNOST A ÚČINNOST VPOSEK**

Tyto VPOSEK jsou platné a účinné Dnem odeslání Vyjádření na i) adresu elektronické pošty Stavebníka a/nebo Žadatele uvedenou v Žádosti nebo ii) adresu pro doručení prostřednictvím poštovní přepravy uvedenou Stavebníkem a/nebo Žadatelem v Žádosti.

**4. OBECNÁ PRÁVA A POVINNOSTI STAVEBNÍKA A/NEBO ŽADATELE**

- (i) Stavebník, Žadatel je výslovně srozuměn s tím, že SEK je veřejně prospěšným zařízením, byla zřízena ve veřejném zájmu a je chráněna Příslušnými požadavky.

- (ii) Stavebník, Žadatel nebo jím pověřená třetí osoba, je povinen při provádění Stavby nebo jiných prací, při odstraňování havárií a projektování staveb, řídit se Příslušnými požadavky, správnou praxí v oboru stavebnictví a technologickými postupy a je povinen učinit veškerá nezbytná opatření vyžadovaná Příslušnými požadavky k ochraně SEK před poškozením. Povinnosti dle tohoto odstavce má Stavebník rovněž ve vztahu k SEK, které se nachází mimo Zájmové území.
- (iii) Při zjištění jakéhokoli rozporu mezi údaji v Situačním výkresu, který je přílohou Vyjádření a skutečným stavem, je Stavebník a/nebo Žadatel povinen bez zbytečného odkladu, nejpozději Den následující po zjištění takové skutečnosti, zjištěný rozpor oznámit POS.
- (iv) Případně dodatečné požadavky na úpravu a přeložení SEK zajistí společnost CETIN v souladu s ustanovením § 104 odst. 17 Zákona o elektronických komunikacích.
- (v) Stavebník, Žadatel nebo jím pověřená třetí osoba, je povinen každé poškození či krádež SEK bezodkladně, nejpozději Den následující po zjištění takové skutečnosti, oznámit takovou skutečnost dohledovému centru společnosti CETIN na telefonní číslo +420 238 464 190.
- (vi) Bude-li Stavebník, Žadatel nebo jím pověřená třetí osoba na společnosti CETIN požadovat, aby se jako účastník správního řízení, pro jehož účely bylo toto Vyjádření vydáno, vzdala práva na odvolání proti rozhodnutí vydanému ve správním řízení, je oprávněn kontaktovat POS.

**5. ROZHODNÉ PRÁVO**

Vyjádření a VPOSEK se řídí českým právem, zejména Občanským zákoníkem, Zákonem o elektronických komunikacích a Stavebním zákonem. Veškeré spory z Vyjádření či VPOSEK vyplývající budou s konečnou platností řešeny u příslušného soudu České republiky.

**6. PÍSEMNÝ STYK**

Písemným stykem či pojmem „písemně“ se pro účely Vyjádření a VPOSEK rozumí předání zpráv jedním z těchto způsobů:

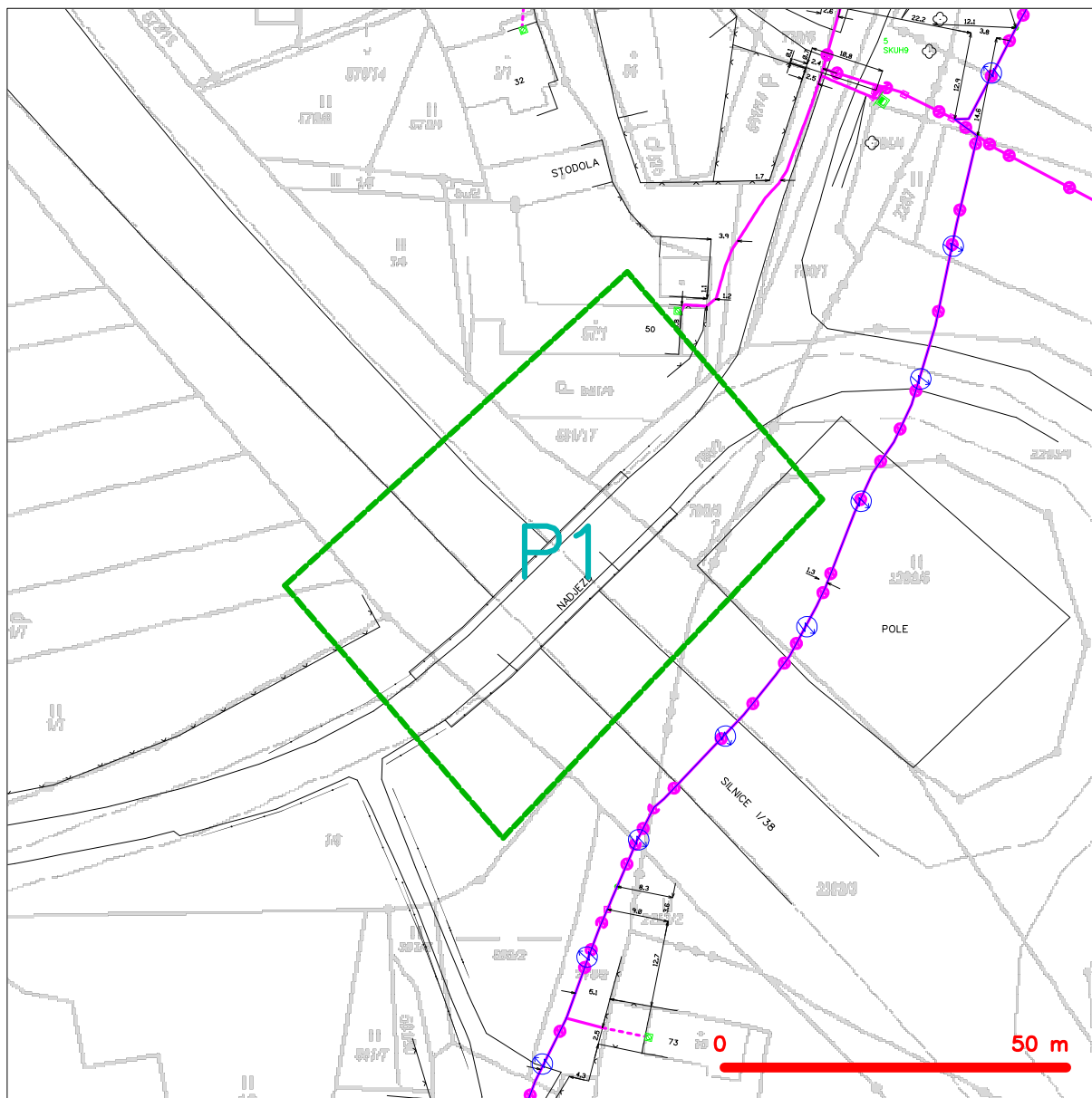
- v listinné podobě;

- e-mailovou zprávou se zaručeným elektronickým podpisem dle zák. č. 227/2000 Sb., o elektronickém podpisu a o změně některých dalších zákonů (zákon o elektronickém podpisu), ve znění pozdějších předpisů;

**7. ZÁVĚREČNÁ USTANOVENÍ**

- (i) Stavebník, Žadatel nebo jím pověřená třetí osoba je počínaje Dnem převzetí Vyjádření povinen užít informace a data uvedená ve Vyjádření pouze a výhradně k účelu, pro který mu byla tato poskytnuta. Stavebník, Žadatel nebo jím pověřená třetí osoba není oprávněn informace a data rozmnožovat, rozšiřovat, pronajímat, půjčovat či jinak umožnit jejich užívání třetí osobou bez předchozího písemného souhlasu společnosti CETIN.
- (ii) Pro případ porušení kterékoliv z povinností Stavebníka, Žadatele nebo jím pověřené třetí osoby, založené Vyjádřením /nebo těmito VPOSEK je Stavebník, Žadatel či jím pověřená třetí osoba odpovědný za veškeré náklady a škody, které společnosti CETIN vzniknou porušením povinností Stavebníka, Žadatele nebo jím pověřené třetí osoby.

## SITUAČNÍ VÝKRES - ZÁJMOVÉ ÚZEMÍ



### LEGENDA

- hranice zájmového území k vyjádření
- NN přípojka, území s NN přípojkou CETIN
- zaměřený průběh metalického kabelu
- zaměřený průběh optického kabelu, HDPE trubky nebo souběh optického a metalického kabelu
- nezaměřený průběh metalického kabelu
- nadzemní síť cizí
- nezaměřený průběh optického kabelu, HDPE trubky nebo souběh optického a metalického kabelu
- rádiové síť, ochranné pásmo rádiové sítě
- nadzemní síť
- neprovázané síť
- podzemní síť cizí
- síť s NN
- kolektor, kabelovod

*zaf*  
 CETIN a.s.  
 Českomoravská 2510/19, Libeň  
 190 00 Praha 9  
 DIČ: CZ04084063  
 102

Rušar mosty, s.r.o.  
Majdalenky 853  
63800 Brno

| Váš dopis značky / ze dne | Naše značka         | Vyřizuje      | Místo odeslání / dne |
|---------------------------|---------------------|---------------|----------------------|
| / 10.10.2023              | UPTS/OS/345005/2023 | Václav Kučera | Praha / 11.10.2023   |

**Věc: Vyjádření k existenci podzemních sítí spol. České Radiokomunikace, a.s.**

Účel: Existence sítí

**Akce: Dočasné odstranění silničního nadjezdu v Skuhrově – studie proveditelnosti a účelnosti**

K Vaší žádosti o vyjádření k existenci sítí Vám sdělujeme, že ve Vámi vyznačeném/řešeném území nedojde ke styku s žádným podzemním vedením/zařízením v naší správě.

S pozdravem

Za správnost:

České Radiokomunikace a.s.  
Skokanská 2117/1  
169 00 Praha 6

*Václav Kučera*  
(53)

Václav Kučera  
Specialista ochrany sítě

Příloha: Daňový doklad

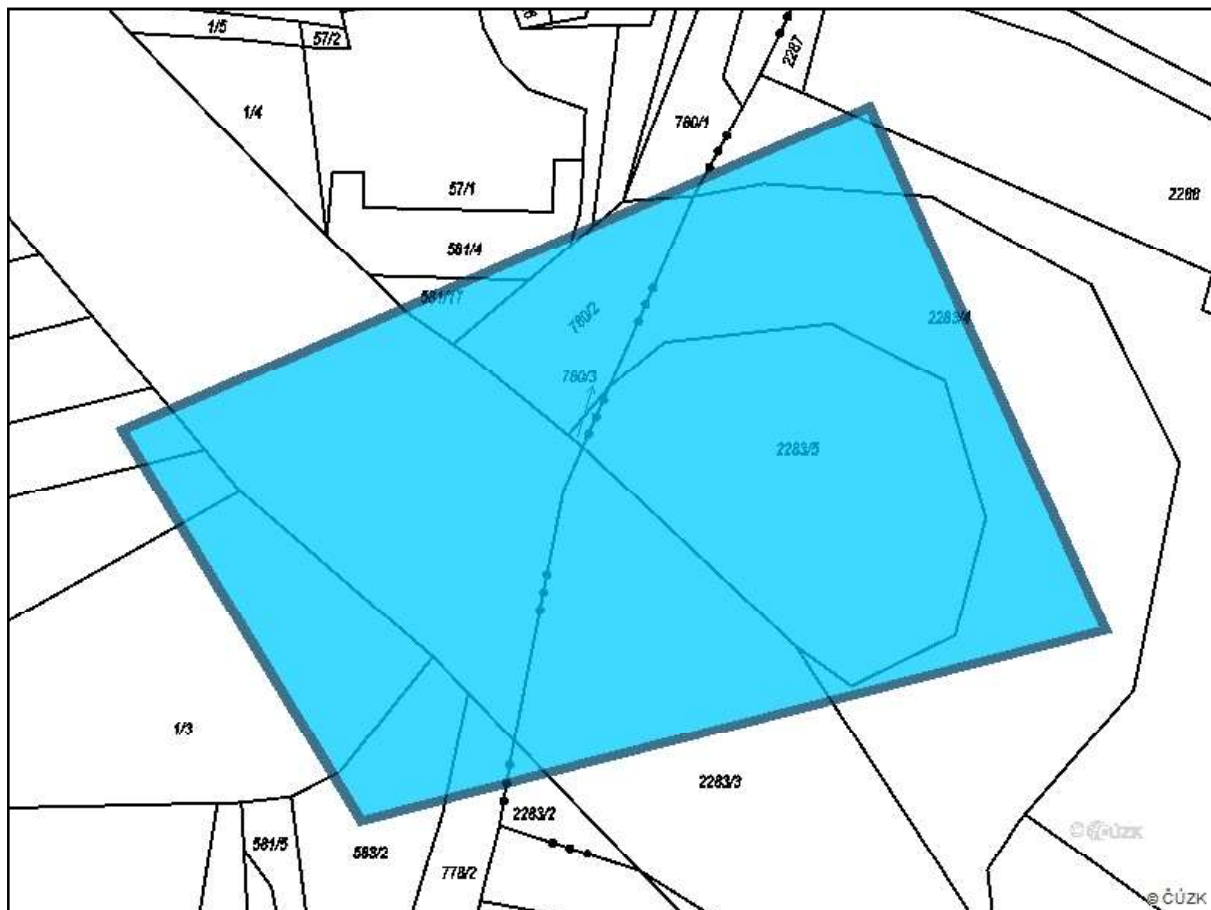
**Platnost tohoto vyjádření je jeden rok od data vystavení, tj. do 11.10.2024**

PIN: 4694

Úhradu částky za vyjádření proveďte na účet Českých Radiokomunikací, a.s. Číslo účtu Českých Radiokomunikací, a.s. vč. variabilního symbolu naleznete na příloženém Zjednodušeném daňovém dokladu.

Žádost č. j. UPTS/OS/345005/2023

## Zájmové území



### Seznam parcel:

katastrální území: 710296 parcely: 2283/2, 2283/3, 2283/4, 2283/5, 2286, 2288

katastrální území: 749036 parcely:

1/1, 1/3, 1/7, 581/1, 581/17, 581/4, 583/2, 778/2, 780/1, 780/2, 780/3, 784/1



**Poznámka:** Upozorňujeme Vás, že toto stanovisko **NELZE** uplatnit pro umístění a provoz větrných elektráren.





**Rušar mosty, s.r.o.**  
**Martin Šturma**  
**Majdalenky 853/19**  
**638 00 Brno - Lesná**

V Praze, 10.10.2023

Naše zn.: **231010-1244605171**

Věc: vyjádření k žádosti k akci **"Dočasné odstranění silničního nadjezdu v Skuhrově – studie proveditelnosti a účelnosti"**

Společnost Vodafone Czech Republic a.s. (dále jen „Vodafone“), se sídlem Praha 5, náměstí Junkových 2, IČ: 25788001, zapsaná dne 13.8. 1999 v obchodním rejstříku vedeném Městským soudem v Praze pod spisovou značkou B.6064 a společnost Vantage Towers, s.r.o. se sídlem Závěšova 502/5, Nusle, 140 00 Praha 4, zapsaná v obchodním rejstříku vedeném u Městského soudu v Praze pod sp. zn. C 330005, IČO: 09056009, DIČ: CZ09056009 zastoupená Vodafone na základě plné moci Vám sděluje, že dle Vámi podané žádosti ze dne **10.10.2023**, která je nedílnou součástí tohoto vyjádření,

#### **souhlasí s realizací projektu.**

Ve Vámi zadaném zájmovém území a v uvedené výšce (výška stavby: 0 m, výška jeřábu: 0 m) se nenachází žádné podzemní ani nadzemní vedení.

Platnost vyjádření je **1 rok** od data vydání. Vyjádření je platné pouze v rámci předmětného projektu a pro důvod vydání vyjádření stanovený žadatelem v žádosti.

Vyjádření pozbývá platnosti uplynutím doby platnosti, změnou rozsahu zájmového území i změnou důvodu vydání vyjádření uvedeného v žádosti, to vše v závislosti na tom, která ze skutečností rozhodná pro pozbytí platnosti tohoto vyjádření nastane nejdříve. Po skončení platnosti si musíte podat novou žádost na adrese <https://www.zadostovyjadreni.cz/vodafone/>.

S pozdravem

v.z. Nora Hlásenská  
Vodafone Czech Republic a. s.  
náměstí Junkových 2808/2  
150 00 Praha 5

Tel.: 775012847  
E-mail: nora.hlasenska1@vodafone.com

  
Vodafone Czech Republic a.s.  
náměstí Junkových 2, 155 00, Praha  
IČO: 25788001, DIČ: CZ25788001  
tel.: 776 971 111, fax: 776 971 92  
-60-

#### **Seznam příloh/přiložených souborů:**

Zadost\_231010-1244605171.pdf



# Žádost o vyjádření k existenci sítí č. 231010-1244605171

## Identifikační údaje žadatele / stavebníka

|           |                     |
|-----------|---------------------|
| Typ:      | Právnícká osoba     |
| IČO:      | 29362393            |
| Firma:    | Rušar mosty, s.r.o. |
| Jméno:    | Martin              |
| Příjmení: | Šturma              |
| Telefon:  | +420 734 629 191    |
| E-mail:   | sturma@rusar.cz     |

## Adresa sídla/bydliště

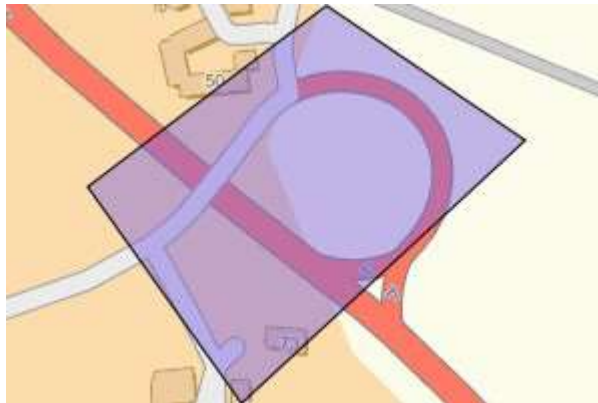
|                      |              |
|----------------------|--------------|
| Ulice:               | Majdalenky   |
| Č.p. (č.ev.) / č.o.: | 853 / 19     |
| Obec:                | Brno - Lesná |
| PSČ:                 | 63800        |

## Důvod žádosti o vyjádření

|                                      |  |
|--------------------------------------|--|
| Název stavby:                        | Dočasné odstranění silničního nadjezdu v Skuhrově – studie proveditelnosti a účelnosti |
| Typ stavby:                          | Ostatní  |
| Stupeň žádosti:                      | Studie (předprojektový průzkum)  |
| Popis stavby / doplňující informace: | Dočasné odstranění silničního nadjezdu v Skuhrově – studie proveditelnosti a účelnosti |
| Výška stavby:                        | 0 m  |
| Výška jeřábu:                        | 0 m  |

## Zájmové území

Kresba 1:



Dotčené KÚ:

Olešná u Havlíčkova Brodu (710296)  
Skuhrov u Havlíčkova Brodu (749036)

Definice ve formátu Well-known Text (WKT):

POLYGON((-669388.26 -1097517.39,-669338.83 -1097610.27,-669213.93 -1097521.43,-669285.17 -1097458.39,-669388.26 -1097517.39))

Datum: 10.10.2023

Zadáno: <https://www.zadostovyjadreni.cz/vodafone/>

Informace podle zákona č. 127/2005 Sb., o elektronických komunikacích, nařízením 2016/679 o ochraně fyzických osob v souvislosti se zpracováním osobních údajů a o volném pohybu těchto údajů a o zrušení směrnice 95/46/ES (obecné nařízení o ochraně osobních údajů) a dalšími souvisejícími právními předpisy.

Společnost Position s.r.o., se sídlem Londýnská 665/45, 120 00 Praha 2, IČ 26422816, zapsaná v obchodním rejstříku vedeném Městským soudem v Praze, oddíl C, vložka 81053 („Position“) a společnost Vodafone Czech Republic s., se sídlem nám. Junkových 2808/2, 155 00 Praha 5, IČ 25788001, zapsaná v obchodním rejstříku vedeném Městským soudem v Praze, oddíl B, vložka 6064 („Vodafone“) Vás tímto informují, že shromážděné osobní údaje v rozsahu Vaše jméno, příjmení, bydliště, e-mailová adresa a telefonní číslo bude společnost Vodafone, jako správce, a společnost Position, jako zpracovatel, zpracovávat za účelem jejich použití při realizaci povinností v souvislosti se žádostí o stanovisko nebo vyjádření pro řízení podle zákona č. 183/2006 Sb., o územním plánování a stavebním řádu (stavební zákon), a to automatizovaným způsobem nebo v tištěné podobě s tím, že Vaše osobní údaje nebudou zpřístupněny jiným osobám.

Vaše osobní údaje poskytujete dobrovolně a tento souhlas můžete kdykoliv odvolat.

Podrobné informace o ochraně soukromí ve společnosti Vodafone, a to včetně uplatnění vašich práv subjektu údajů naleznete na webu <https://www.vodafone.cz/o-vodafone/ke-stazeni/ochrana-soukromi/>.





Vyřizuje: Dundáček Petr

E-mail: petr.dundacek@t-mobile.cz

Rušar mosty, s.r.o.  
Martin Šturma  
Majdalenky 853/19  
63800 Brno

Naše značka: **E52130/23**

V Praze dne: **19.10.2023**

**Vyjádření a stanovení podmínek pro udělení souhlasu s umístěním stavby v ochranném pásmu sítě technické infrastruktury ( TI ) společnosti T-Mobile Czech Republic a.s.**

Vydané podle § 101 ZÁKONA Č. 127/2005 Sb., o elektronických komunikacích a o změně některých souvisejících zákonů ( zákon o elektronických komunikacích – dále jen ZEK ), ve znění pozdějších předpisů a §161 zákona č. 183/2006 Sb., o územním plánování a stavebním řádu ( stavební zákon) či dle dalších příslušných právních předpisů

**Věc:** Dočasné odstranění silničního nadjezdu v Skuhrově – studie proveditelnosti a účelnosti

**Stupeň:** Prověření existence sítě

Na základě předložených projektových podkladů dáváme **souhlasné stanovisko k vydání Územního souhlasu / rozhodnutí (Stavebního povolení) a následně souhlas s realizací stavby.**

Dle předložených dokladů nedojde ke kolizi s technickou infrastrukturou společnosti **T-Mobile Czech Republic a.s.**

Toto stanovisko má platnost 1 rok a nelze prodloužit. Po uplynutí platnosti zadejte žádost o nové stanovisko na: <https://ochranasiti.t-mobile.cz/vyjadreni/>

**T-Mobile**  
T-Mobile Czech Republic a.s.  
Tomáškovy 2144/1  
148 00 Praha 4  
IČ 649 49 681, DIČ CZ64949681

.....  
Ochrana sítí  
Technologický úsek

V další komunikaci nebo požadavku doplňujících dotazů, uvádějte do „Předmětu“ e-mailu vždy číslo jednací.



Příloha č. 1

## Rekapitulace žádosti o vyjádření k existenci sítě elektronických komunikací

Číslo žádosti: **E52130/23**  
Název stavby /akce: **Dočasné odstranění silničního nadjezdu v Skuhrově – studie proveditelnosti a účelnosti**  
Datum podání žádosti: **10.10.2023**  
Důvod žádosti: **Prověření existence sítě**  
Popis jiného důvodu žádosti: **Existence sítě**  
Poznámka:

### Žadatel

Firma / organizace: **Rušar mosty, s.r.o.**  
IČ: **29362393**  
DIČ:  
Kontaktní osoba: **Martin Šturma**  
Adresa: **Majdalenky 853/19**  
Město / obec: **Brno**  
PSČ: **63800**  
Stát:  
E-mail: **sturma@rusar.cz**  
Telefonní číslo: **734629191**

### Stavebník

Firma / organizace: **Kraj Vysočina**  
Kontaktní osoba: **Martin Šturma**  
Adresa: **Žižkova 1882/57**  
Město / obec: **Jihlava**  
PSČ: **58601**  
Stát:  
E-mail: **sturma@rusar.cz**  
Telefonní číslo: **734629191**

### Stavba

Výška nad terénem (metry): **0 m**  
Projektant:  
Druh stavby: **Dopravní infrastruktura - komunikace, chodníky, cyklostezky apod**  
Hodnota projektu: **1 mil. Kč**  
Měsíc zahájení stavby:  
Měsíc ukončení stavby:

### Odeslání stanoviska

E-mail: **sturma@rusar.cz**



Příloha č. 2

## Situační plánek

Zájmová oblast (zájmové oblasti) zadaná žadatelem



Map data © OpenStreetMap contributors, CC BY-SA

### Legenda:

|             |                            |  |                                       |  |                                |
|-------------|----------------------------|--|---------------------------------------|--|--------------------------------|
|             | Optické trasy TMCZ 1       |  | Optické trasy sítě PASNET             |  | Elektro trasy NN               |
|             | Optická technologie TMCZ 1 |  | Optická technologie sítě PASNET       |  | Elektro technologie NN         |
|             | Základnové stanice         |  | Základnové stanice s elektropřípojkou |  | Základnové stanice s plánované |
|             |                            |  |                                       |  | Body sítě                      |
| Druhy sítí: |                            |  |                                       |  |                                |
|             | Geodeticky zaměřené        |  | Přibližný průběh                      |  | Plánovaný průběh               |
|             |                            |  |                                       |  | Nadzemní vedení                |

Geometrie zájmové oblasti (zájmových oblastí) žádosti ve formátu WKT a souřadnicovém systému S-JTSK. Zkopírováním textu lze geometrii zobrazit v jakémkoli softwaru podporujícím formát WKT.

POLYGON((-669379.085821024 -1097519.51627368,-669328.399556095 -1097594.36287907,-669224.26422143 -1097527.40667402,-669274.641199481 -1097469.12643819,-669378.387874883 -1097520.18510952,-669379.085821024 -1097519.51627368))





naše značka  
5002907321

vyřizuje  
Jaroslav Kápička

datum  
10.10.2023

Rušar mosty, s.r.o.  
Majdalenky 853/19  
63800 Brno

Věc:

**Dočasné odstranění silničního nadjezdu v Skuhrově – studie proveditelnosti a účelnosti**

K.ú. - p.č.: Olešná u Havlíčkova Brodu, Skuhrov u Havlíčkova Brodu

Stavebník: Kraj Vysočina, Žižkova 1882/57, 58601 Jihlava

Účel stanoviska: Informace o poloze a průběhu plynárenského zařízení

GasNet, s.r.o., jako provozovatel distribuční soustavy (PDS) a technické infrastruktury, zastoupený GasNet Služby, s.r.o., vydává toto stanovisko:

TOTO STANOVISKO SLOUŽÍ POUZE JAKO SDĚLENÍ O POLOZE A PRŮBĚHU PLYNÁRENSKÝCH ZAŘÍZENÍ A PLYNOVODNÍCH PŘÍPOJEK (dále jen PZ) V ZÁJMOVÉM ÚZEMÍ VYZNAČENÉM V PŘÍLOZE.

STANOVISKO BYLO VYGENEROVÁNO NA ZÁKLADĚ VAŠÍ ŽÁDOSTI AUTOMATICKY.

V zájmovém území vyznačeném v příloze tohoto stanoviska, nebo jeho blízkosti se NACHÁZÍ PROVOZOVANÁ PZ ve vlastnictví nebo správě GasNet s.r.o. - viz příloha s informativní polohou PZ a informací v legendě.

Upozorňujeme, že v zájmovém území vyznačeném v příloze tohoto stanoviska se mohou nacházet PZ, která jsou ve fázi výstavby a doposud nebyla předána GasNet s.r.o. k provozování. Taktéž se v zájmovém území mohou nacházet PZ jiných vlastníků či správců, případně i dlouhodobě nefunkční/neprovozovaná PZ bez dostupných informací o jejich poloze a vlastnictví. Tato PZ NEJSOU v příloze vyznačena a NEJSOU předmětem tohoto stanoviska.

TOTO STANOVISKO NELZE POUŽÍT PRO:

- pro zahájení stavební činnosti v ochranném a bezpečnostním pásmu PZ včetně objednání vytyčení za tímto účelem  
- jednání s orgány státní správy ve věcech územního plánování a stavebního řádu dle zákona č. 183/2006 Sb. v platném znění ve věci územního řízení, řízení o územním souhlasu, veřejnoprávní smlouvy pro umístění stavby, zjednodušeného územní řízení, ohlášení, stavebního řízení, společné územního a stavebního řízení, vodoprávního rozhodnutí, veřejnoprávní smlouvy o provedení stavby nebo oznámení stavebního záměru s certifikátem autorizovaného inspektora.

TOTO STANOVISKO LZE POUŽÍT POUZE PRO:

- objednání vytyčení polohy PZ za účelem zpracování projektové dokumentace stavby  
Vytyčení provede příslušná provozní oblast ZDARMA.  
Formulář a kontakt naleznete na <https://www.gasnet.cz/cs/ds-vytyceni-pz/>.

Při podání žádosti uveďte žadatel naši značku (číslo jednací) uvedenou v úvodu tohoto stanoviska. O provedeném vytyčení trasy bude sepsán protokol.

POKUD HODLÁTE POUŽÍT POSKYTNUTÉ INFORMACE PRO ZPRACOVÁNÍ PROJEKTOVÉ DOKUMENTACE (dále jen PD) ZA ÚČELEM ZÍSKÁNÍ SOUHLASU SE STAVEBNÍ ČINNOSTÍ V OCHRANNÉM A BEZPEČNOSTNÍM PÁSMU PZ, SDĚLUJEME VÁM TYTO DALŠÍ INFORMACE:

**GasNet Služby, s.r.o.**

Plynárenská 499/1 · Zábřovice · 602 00 Brno · T 555 90 10 10 · [www.gasnet.cz](http://www.gasnet.cz)

IČ: 27935311 · DIČ: CZ27935311

**Zápis do obchodního rejstříku:** Krajský soud v Brně, sp. zn. C 57165, dne 26. 7. 2007

**Certificate of incorporation:** Regional Court in Brno, ref. number C 57165, on 26th July 2007

Zákaznická linka GasNet 555 90 10 10, [info@gasnet.cz](mailto:info@gasnet.cz), [www.gasnet.cz](http://www.gasnet.cz)

- 1) O poskytnutí polohy stávajících PZ ve správě GasNet, s.r.o. v digitální podobě (dgn,dwg) lze požádat prostřednictvím služby Vektorová data, která je dostupná na <https://dpo.gasnet.cz/zadost-o-vektorova-data>. Tato služba je určena odborné veřejnosti (projekční firmy) a obcím a krajům (oblast územního plánování).
- 2) PD, ve které budou zakreslena PZ dle poskytnutých mapových nebo elektronických podkladů, požadujeme předložit k odsouhlasení podáním žádosti na portálu Distribuce plynu online <https://dpo.gasnet.cz/zadost-o-stanovisko>. Tato povinnost je dána ustanovením zákona č. 458/2000 Sb., §68 a §69.
- 3) PD bude vypracována ve smyslu stavebního zákona č. 183/2006 Sb. ve znění pozdějších předpisů.
- 4) Pokud v poskytnutých mapových podkladech naleznete informaci o PLÁNOVANÉ STAVBĚ PŘED REALIZACÍ, jedná se o situaci, kdy v zájmovém území nebo v jeho blízkosti se připravuje plynárenská stavba (rekonstrukce, nová výstavba, přeložka). V případě, že se bude jednat o připravovanou investici GasNet s.r.o., požadujeme Vaši stavbu koordinovat s naším záměrem.
- 5) Pokud v poskytnutých mapových podkladech naleznete informaci o PROVEDENÉ VÝSTAVBĚ, KTERÁ NENÍ UVEDENA DO PROVOZU, jedná se o situaci, kdy v zájmovém území nebo v jeho blízkosti je vybudováno PZ, které bude v blízké době uvedeno do provozu. Na tato PZ se vztahují ochranná, případně bezpečnostní pásma dle zákona č. 458/2000 Sb. ve znění pozdějších předpisů. Informace o možnosti poskytnutí digitálních dat (dgn,dwg) a podmínky výdeje získáte na adrese: <http://www.gasnet.cz/cs/zadost-o-vektorova-data/>.
- 6) Pokud Vaše zájmové území protíná PÁSMO VLIVU ANODOVÉHO UZEMNĚNÍ STANICE KATODICKÉ OCHRANY (SKAO), je třeba individuálního posouzení v závislosti na připravované stavbě. Je nutné podat novou žádost na <https://dpo.gasnet.cz/zadost-o-stanovisko> s důvodem žádosti Předprojektová příprava. K žádosti připojte podrobné informace o záměru stavby a její konstrukci. Obdržíte stanovisko, kde budou sděleny podrobné podmínky pro umístění stavby v blízkosti tohoto řízení.
- 7) Pokud v poskytnutých mapových podkladech naleznete informaci o NEPLYNOVODNÍM ZAŘÍZENÍ (PLOCHA), jedná se o území, kde se nachází PROVOZOVANÁ PLNÍCÍ STANICE LNG STANICE nebo je zde CHRÁNĚNÝ PROSTOR PRO VÝSTAVBU LNG stanice. V tomto prostoru je nutné respektovat vzdálenost 35 m od osy zásobníku LNG, kam sahá požárně nebezpečný prostor, ve kterém není možno stavět budovy s trvalou přítomností osob. Pro posouzení stavebního záměru v menší vzdálenosti je třeba předložit k posouzení podrobnou dokumentaci takového záměru.
- 8) V případě potřeby dalších informací kontaktujte technika prostřednictvím Kontaktního systému <http://www.gasnet.cz/cs/kontaktni-system/> (Stanovisko k existenci sítě a ke stavbě NEplynárenského zařízení).

#### PLYNOFIKACE NEMOVITOSTI:

Požadavek na připojení nového odběrného místa nebo technické změny u existujícího odběrného místa musí být projednán prostřednictvím žádosti o připojení k distribuční soustavě.

Podrobné informace naleznete na stránkách GasNet s.r.o. <https://www.gasnet.cz/cs/zakaznik/>.

V případě, že plánovaná plynifikace vyvolá rozšíření plynovodní sítě (připojení více odběrných míst), musí být toto projednáno s GasNet s.r.o. Podrobné informace naleznete na stránkách <https://www.gasnet.cz/cs/zadost-o-rozsireni-ds/>.

Toto stanovisko platí pouze pro území vyznačené v příloze tohoto stanoviska a to 24 měsíců ode dne jeho vydání.

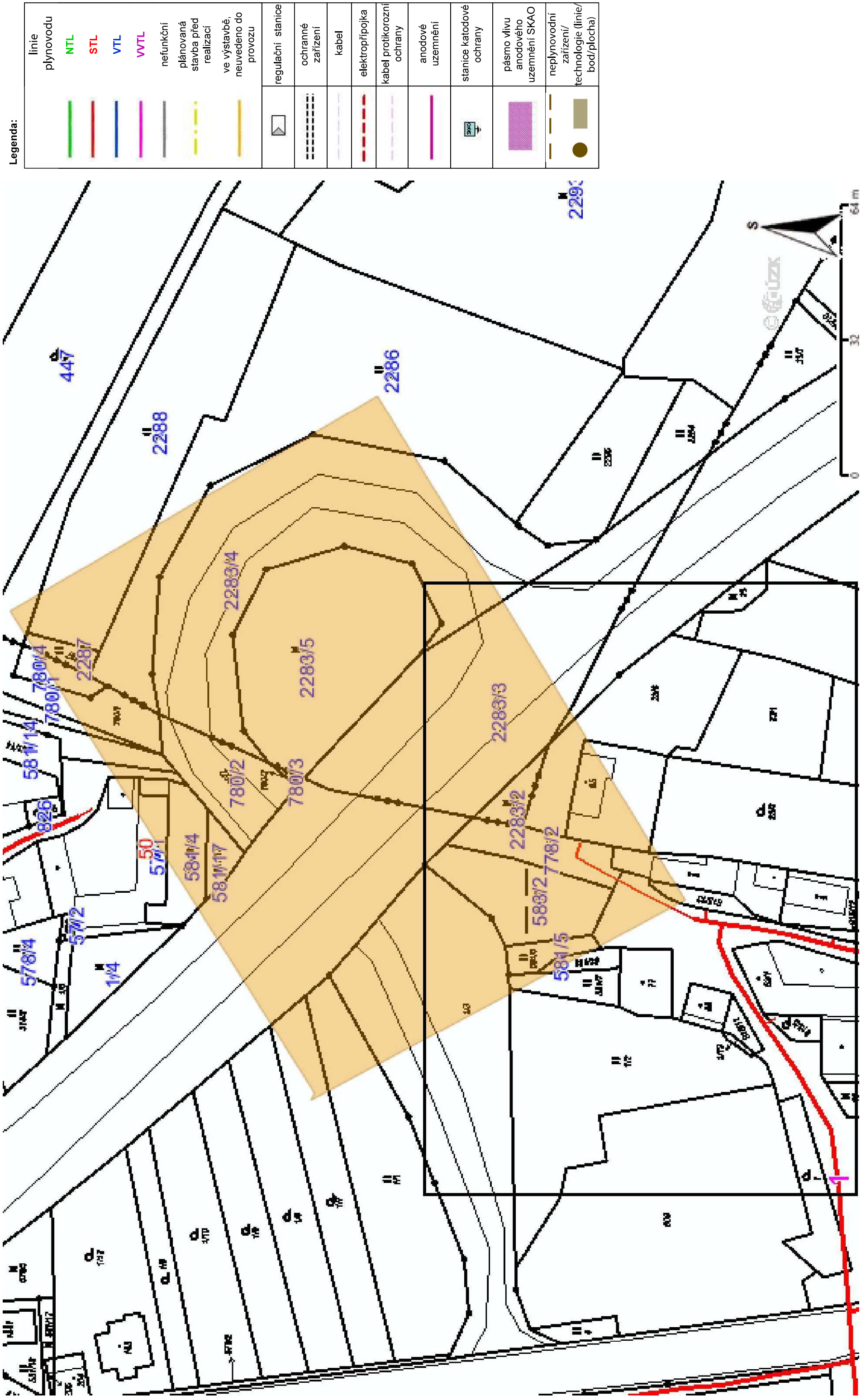
Za správnost a úplnost dokumentace předložené s žádostí včetně jejího souladu s platnými předpisy plně zodpovídá její zpracovatel. Stanovisko nenahrazuje případná další stanoviska k jiným částem stavby.

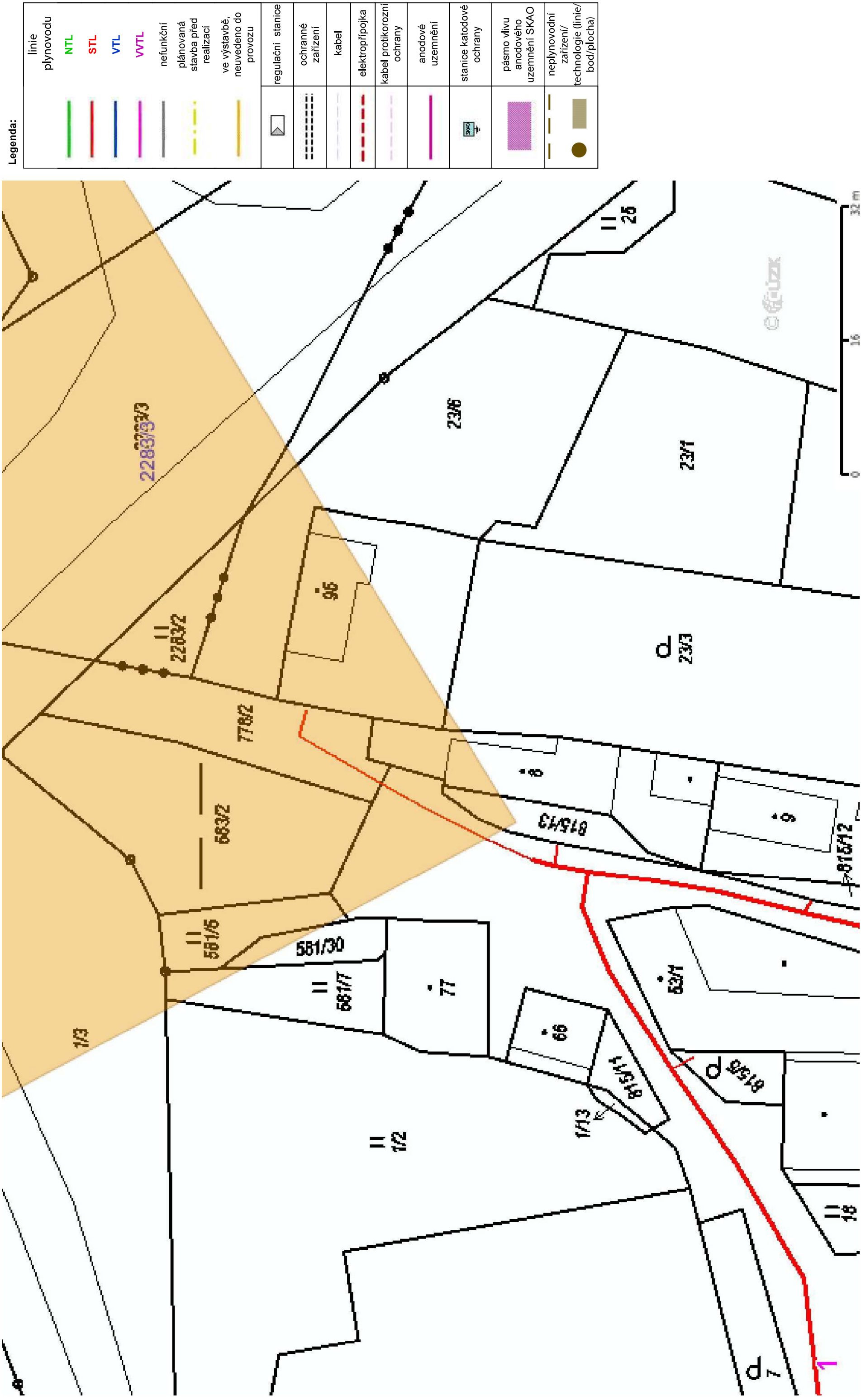
V případě další korespondence nebo jednání (např. změna stavby) uvádějte naši značku - 5002907321 a datum tohoto stanoviska. Kontakty jsou k dispozici na <https://www.gasnet.cz/cs/kontaktni-system/>.



GasNet, s.r.o.  
zastoupená společností GasNet Služby, s.r.o., IČ 27935311  
Jaroslav Kápička  
Vedoucí zpracování externích požadavků  
Odbor zpracování externích požadavků











Rušar mosty, s.r.o.  
Martin Šturma  
Majdalenky 853/19  
638 00 Brno

Naše značka:  
10352/23/OVP/N

Datum:  
10.10.2023

**Toto vyjádření je vydáváno ve smyslu zákona č. 458/2000 Sb. a zákona č. 183/2006 Sb.,  
má platnost 2 roky od data jeho vydání.**

**Věc: Dočasné odstranění silničního nadjezdu v Skuhrově – studie proveditelnosti a účelnosti**

okres: Havlíčkův Brod

k.ú.: Skuhrov u Havlíčkova Brodu, Olešná u Havlíčkova Brodu

**NEZASAHUJE do bezpečnostního pásma VTL plynovodu a ochranného pásma  
telekomunikačního vedení NET4GAS, s.r.o.**

V další korespondenci uvádějte vždy číslo našeho vyjádření.

**NET4GAS, s.r.o.**  
Na Hřebenech II 1718/8, P.O.BOX 22  
140 21 Praha 4 - Nusle  
IČ: 27260364  
DIČ: CZ27260364 (43)

Aleš Novák  
Manažer, Dokumentace soustavy

Žádosti o vyjádření k VTL plynovodům a telekomunikačnímu vedení NET4GAS, s.r.o. zasílejte pomocí  
elektronické podatelny: [www.net4gas.cz](http://www.net4gas.cz) (Přepavní soustava - Žádost o vyjádření).



**Příloha k vyjádření: 10352/23/OVP/N**

### **Seznam souřadnic předmětu vyjádření:**

Souřadnice jsou uvedeny v souřadnicovém systému jednotné trigonometrické sítě katastrální (S-JTSK).

#### **Polygon č. 1 / 1**

| <b>Y [m]</b> | <b>X [m]</b> |
|--------------|--------------|
| 669385.576   | 1097522.947  |
| 669325.603   | 1097604.086  |
| 669215.184   | 1097523.653  |
| 669277.626   | 1097461.917  |
| 669383.812   | 1097522.947  |



---

Rušar mosty, s.r.o.NAŠE ZNAČKA  
0102020436VYŘÍZENO DNE  
10.10.2023

---

**Sdělení o existenci energetického zařízení, sítě pro elektronickou komunikaci nebo zařízení technické infrastruktury v majetku společnosti ČEZ Distribuce, a. s., pro akci:**

**Dočasné odstranění silničního nadjezdu v Skuhrově - studie proveditelnosti a účelnosti**

Vážený zákazníku,

Na základě Vaší žádosti 0102020436 ze dne 10.10.2023 Vám zasíláme sdělení o existenci energetického zařízení, sítě pro elektronickou komunikaci nebo zařízení technické infrastruktury v majetku společnosti ČEZ Distribuce, a. s., ve Vámi vymezeném zájmovém území.

Dovolujeme si Vás upozornit, že **sdělení nenahrazuje** vyjádření provozovatele distribuční soustavy k projektové dokumentaci pro územní nebo stavební řízení, k připojení nového odběru, zdroje elektrické energie nebo k navýšení rezervovaného příkonu a výkonu a s výjimkou havárií ani souhlas s činností v ochranném pásmu.

**Toto sdělení je platné do 10.04.2024** a je jedním z podkladů pro zpracování projektové dokumentace, pokud je taková dokumentace zpracovávána.

V majetku ČEZ Distribuce, a. s., se na Vámi uvedeném zájmovém území nachází nebo ochranným pásmem zasahuje energetické zařízení typu:

|              | síť NN | síť VN | síť VVN |
|--------------|--------|--------|---------|
| Podzemní síť | střet  |        |         |
| Nadzemní síť | střet  | střet  |         |

|         |       |
|---------|-------|
| Stanice | střet |
|---------|-------|

V majetku ČEZ Distribuce, a. s., se na Vámi uvedeném zájmovém území nachází nebo ochranným pásmem zasahuje síť pro elektronickou komunikaci typu:

|              | síť pro elektronickou komunikaci |
|--------------|----------------------------------|
| Podzemní síť |                                  |
| Nadzemní síť |                                  |

Zařízení technické infrastruktury zahrnuje zejména vodovodní, kanalizační a plynové přípojky pro objekty ČEZ Distribuce a. s., a dále pak další podzemní a nadzemní zařízení sloužící pro provoz distribuční sítě. V majetku ČEZ Distribuce, a. s., se na Vámi uvedeném zájmovém území nachází nebo ochranným pásmem zasahuje zařízení technické infrastruktury:

|                        | zařízení technické infrastruktury |
|------------------------|-----------------------------------|
| Nadzemní nebo podzemní |                                   |

Energetické zařízení (mimo nadzemních sítí NN), zařízení sítě pro elektronickou komunikaci a zařízení technické infrastruktury je chráněno ochranným pásmem podle § 46 zákona č. 458/2000 Sb., o podmínkách podnikání a o výkonu státní správy v energetických odvětvích a o změně některých zákonů (energetický zákon), ve znění pozdějších předpisů. Přibližný průběh tras energetických zařízení, sítě pro elektronickou komunikaci (v trase kabelového vedení může být uloženo několik kabelů energetických i komunikačních) a tras zařízení technické infrastruktury zasíláme v příloze tohoto dopisu.

V případě existence **podzemních** energetických zařízení, sítě pro elektronickou komunikaci nebo zařízení technické infrastruktury je povinností stavebníka alespoň 14 dní před započatím zemních prací požádat telefonicky na 800 850 860 nebo e-mailem na [info@cezdistribuce.cz](mailto:info@cezdistribuce.cz) o tzv. **vytyčení trasy podzemního zařízení**, sítě pro elektronickou komunikaci nebo zařízení technické infrastruktury. O vytyčení lze požádat pouze na základě vydaného sdělení o existenci energetického zařízení, sítě pro elektronickou komunikaci nebo zařízení technické infrastruktury, a to (mimo havárií) nejpozději 30 dní před koncem jeho platnosti.

Dojde-li k obnažení podzemního vedení nebo k poškození energetického zařízení, sítě pro elektronickou komunikaci nebo zařízení se sítí pro elektronickou komunikaci související nebo zařízení technické infrastruktury ve vlastnictví ČEZ Distribuce, a. s., nahláste nám prosím tuto skutečnost bezodkladně jako poruchu na bezplatnou linku 800 850 860.

Pokud uvažovaná **akce nebo činnost zasáhne do ochranného pásma** nadzemních vedení, trafostanic nebo sítě pro elektronickou komunikaci, popř. bude po vytyčení zjištěno, že zasahuje do ochranného pásma podzemních energetických zařízení nebo zařízení pro elektronickou komunikaci, je nutné písemně požádat společnost ČEZ Distribuce, a. s., o souhlas s činností v ochranném pásmu (formulář je k dispozici na [www.cezdistribuce.cz](http://www.cezdistribuce.cz) v části Formuláře / Činnosti v ochranných pásmech, kontaktní údaje pro podání Vaší žádosti naleznete v zápatí). Jestliže uvažovaná akce vyvolá potřebu dílčí změny trasy vedení nebo přemístění některých prvků energetického zařízení nebo sítě pro elektronickou komunikaci včetně souvisejícího zařízení, je nutné včas společnost ČEZ Distribuce, a. s., požádat o přeložku zařízení podle § 47 energetického zákona.

Zároveň Vás upozorňujeme, že v zájmovém území se může nacházet taktéž energetické zařízení, sít' pro elektronickou komunikaci nebo zařízení technické infrastruktury, které není v majetku společnosti ČEZ Distribuce, a. s.

V souvislosti s výše uvedeným si Vás dovoluujeme upozornit, že uvedené sdělení včetně jeho příloh obsahuje skutečnosti tvořící obchodní tajemství společnosti ČEZ Distribuce, a. s. Poskytnuté informace jsou dále také důvěrnými informacemi a obchodně citlivými informacemi společnosti ČEZ Distribuce, a. s. Z výše uvedených důvodů si Vás proto společnost ČEZ Distribuce, a. s., dovoluje upozornit, že s poskytnutými informacemi je potřeba nakládat dle platných právních předpisů, v opačném případě se vystavujete postihu ve smyslu platné právní úpravy. V této souvislosti si Vás dále dovoluujeme upozornit, že požadované informace nesmí být předány, sděleny, využity, zpřístupněny, či jiným způsobem postoupeny na jakoukoli třetí osobu bez předchozího prokazatelného souhlasu společnosti ČEZ Distribuce, a. s. Informace o existenci energetického zařízení, sítě pro elektronickou komunikaci a zařízení technické infrastruktury mohou být využity pouze pro účel, pro který byly vyžádány.

S pozdravem

**ČEZ Distribuce, a. s.**

Děčín, Děčín IV-Podmokly  
Teplická 874/8  
PSČ 405 02  
IČ: 24729035

#### **Přílohy**

1. Situační výkres zájmového území
2. Podmínky pro provádění činností v ochranných pásmech energetických zařízení, sítě pro elektronickou komunikaci a zařízení technické infrastruktury

## PODMÍNKY PRO PROVÁDĚNÍ ČINNOSTÍ V OCHRANNÝCH PÁSMECH PODZEMNÍCH VEDENÍ

Ochranné pásmo podzemních vedení elektrizační soustavy do 110 kV vč. a vedení řídicí, měřicí a zabezpečovací techniky je stanoveno v § 46 odst. 5 zákona č. 458/2000 Sb., o podmínkách podnikání a o výkonu státní správy v energetických odvětvích a o změně některých zákonů (energetický zákon), ve znění pozdějších předpisů, a činí 1 metr po obou stranách krajního kabelu (energetického nebo pro elektronickou komunikaci) kabelové trasy, nad 110 kV činí 3 metry po obou stranách krajního kabelu.

**V ochranném pásmu podzemního vedení je podle § 46 odst. 8 a 10 energetického zákona zakázáno:**

- a) zřizovat bez souhlasu vlastníka těchto zařízení stavby či umisťovat konstrukce a jiná podobná zařízení, jakož i uskladňovat hořlavé a výbušné látky,
- b) provádět bez souhlasu vlastníka zemní práce,
- c) provádět činnosti, které by mohly ohrozit spolehlivost a bezpečnost provozu těchto zařízení nebo ohrozit život, zdraví či majetek osob,
- d) provádět činnosti, které by znemožňovaly nebo podstatně znesnadňovaly přístup k těmto zařízením,
- e) vysazovat trvalé porosty a přejíždět vedení mechanizmy o celkové hmotnosti nad 6 tun.

Pokud stavba nebo stavební činnost zasahuje do ochranného pásma podzemního vedení, je třeba požádat o písemný souhlas vlastníka nebo provozovatele tohoto zařízení na základě § 46 odst. 8 a 11 energetického zákona.

**V ochranných pásmech podzemních energetických vedení a sítí pro elektronickou komunikaci je třeba dále dodržovat následující podmínky:**

1. Dodavatel prací musí před zahájením prací zajistit vytýčení podzemního zařízení a prokazatelně seznámit pracovníky, jichž se to týká, s jejich polohou a upozornit na odchylky od výkresové dokumentace.
2. Výkopové práce do vzdálenosti 1 metr od osy (krajního) kabelu musí být prováděny ručně.
3. Zemní práce musí být prováděny v souladu s ČSN 73 6133 Návrh a provádění zemního tělesa pozemních komunikací a při zemních pracích musí být dodrženo Nařízení vlády č. 591/2006 Sb., bližších minimálních požadavků na bezpečnost a ochranu zdraví při práci na staveništích.
4. Místa křížení a souběhy ostatních zařízení a staveb se zařízeními energetickými, komunikačními sítěmi pro elektronickou komunikaci nebo zařízeními technické infrastruktury musí být vyprojektovány a provedeny v souladu s platnými normami a předpisy, zejména s ČSN 33 2000-5-52, ČSN EN 50110-1, ČSN EN 50341-1, ČSN 73 6005 a PNE 33 0000-6, PNE 33 3301, PNE 34 1050.
5. Dodavatel prací musí oznámit příslušnému provozovateli distribuční soustavy zahájení prací minimálně 3 pracovní dny předem.
6. Při potřebě přejíždění trasy podzemních vedení nebo podzemních zařízení vozidly nebo mechanizmy je třeba po dohodě s vlastníkem provést dodatečnou ochranu proti mechanickému poškození.
7. Manipulovat s obnaženými kabely pod napětím je možné pouze se souhlasem vlastníka. Odkryté zařízení sítě pro elektronickou komunikaci včetně ochranné trubky (HDPE apod.) musí být řádně zabezpečeno při práci i proti poškození nepovolanou osobou.
8. Před záhozem kabelové trasy musí být zástupce vlastníka kabelu / ochranné trubky vyzván ke kontrole uložení. Pokud tato organizace provádějící zemní práce neprovede, vyhrazuje si provozovatel distribuční soustavy právo nechat inkriminované místo znovu odkryt.
9. Při záhozu musí být zemina pod kabely řádně udusána, kabely zapískovány a provedeno krytí proti mechanickému poškození. Podkopané kabely sítě elektronické komunikace budou podloženy ve vzdálenosti 1,5 m a zemina pod podložním musí být řádně upěchována. Pro zavěšení kabelu nebude použito sousedních kabelů nebo potrubí. Kabelové spojky budou uloženy vodorovně na můstku. Při práci s vysazováním a podkládáním kabelů stavebník včas vyzve k přítomnosti pracovníka pověřeného společností ČEZ Distribuce, a. s.
10. Bez předchozího souhlasu je zakázáno snižovat nebo zvyšovat vrstvu zeminy nad kabelem.
11. Každé poškození zařízení provozovatele distribuční soustavy musí být okamžitě nahlášeno na bezplatnou linku ČEZ Distribuce 800 850 860, která je Vám k dispozici 24 hodin denně, 7 dní v týdnu.
12. Ukončení stavby musí být neprodleně ohlášeno příslušnému provoznímu útvaru.
13. Po dokončení stavby provozovatel distribuční soustavy nesouhlasí s vyhlášením ochranného pásma nových rozvodů, které jsou budovány, protože se již jedná o práce v ochranném pásmu zařízení provozovatele distribuční soustavy. Případné opravy nebo rekonstrukce na svém zařízení nebude provozovatel distribuční soustavy provádět na výjimku z ochranného pásma nebo na základě souhlasu s činností v tomto pásmu.

Případné nedodržení uvedených podmínek bude řešeno příslušným stavebním úřadem nebo nahlášeno Energetickému regulačnímu úřadu jako správní delikt ve smyslu příslušného ustanovení energetického zákona spočívající v porušení zákazu provádět činnosti v ochranných pásmech dle § 46 uvedeného zákona.



## PODMÍNKY PRO PROVÁDĚNÍ ČINNOSTÍ V OCHRANNÝCH PÁSMECH NADZEMNÍCH VEDENÍ

Ochranné pásmo nadzemního vedení distribuční soustavy podle § 46 odst. 3 zákona č. 458/2000 Sb., o podmínkách podnikání a o výkonu státní správy v energetických odvětvích a o změně některých zákonů (energetický zákon), je souvislý prostor vymezený svislými rovinami vedenými po obou stranách vedení ve vodorovné vzdálenosti měřené kolmo na vedení, které činí od krajního vodiče vedení na obě jeho strany:

- a) u napětí nad 1 kV a do 35 kV včetně
  - pro vodiče bez izolace 7 metrů (resp. 10 metrů u zařízení postaveného do 31. 12. 1994, vyjma lesních průseků, kde rozsah ochranného pásma i do uvedeného data činí 7 metrů),
  - pro vodiče s izolací základní 2 metry,
  - pro závěsná kabelová vedení 1 metr;
- b) u napětí nad 35 kV do 110 kV včetně
  - pro vodiče bez izolace 12 metrů (resp. 15 metrů u zařízení postaveného do 31. 12. 1994),
  - pro vodiče s izolací základní 5 metrů;
- c) u zařízení sítě pro elektronickou komunikaci 1 metr od krajního vedení.

Poznámka: Nadzemní vedení nízkého napětí (do 1 kV) není chráněno ochranným pásmem. Při činnostech prováděných v jeho blízkosti (práce v blízkosti) je nutné dodržet vzdálenosti dané ČSN EN 50110-1.

**V ochranném pásmu nadzemního vedení je podle § 46 odst. 8 a 9 energetického zákona zakázáno:**

- 1. zřizovat bez souhlasu vlastníka těchto zařízení stavby či umisťovat konstrukce a jiná podobná zařízení, jakož i uskladňovat hořlavé a výbušné látky,
- 2. provádět bez souhlasu vlastníka zemní práce,
- 3. provádět činnosti, které by mohly ohrozit spolehlivost a bezpečnost provozu těchto zařízení nebo ohrozit život, zdraví či majetek osob,
- 4. provádět činnosti, které by znemožňovaly nebo podstatně znesnadňovaly přístup k těmto zařízením,
- 5. vysazovat chmelnice a nechávat růst porosty nad výšku 3 metry.

Pokud stavba nebo stavební činnost zasahuje do ochranného pásma nadzemního vedení, je třeba požádat o písemný souhlas vlastníka nebo provozovatele tohoto zařízení na základě § 46 odst. 8 a 11 energetického zákona.

**V ochranných pásmech nadzemních energetických vedení a sítí pro elektronickou komunikaci je třeba dále dodržovat následující podmínky:**

- 1. Při pohybu nebo pracích v blízkosti elektrického vedení se nesmí osoby, předměty, prostředky nemající povahu jeřábu přiblížit k živým částem vodičů vysokého napětí blíže než 2 metry a u vodičů velmi vysokého napětí blíže než 3 metry (dle PNE 330000-6), pokud není větší vzdálenost stanovena v jiném předpisu (např. ČSN ISO 12480-1).
- 2. Jeřáby a jim podobná zařízení musí být umístěny tak, aby v kterékoli poloze byly všechny jejich části mimo ochranné pásmo vedení, a musí být zamezeno vymrštění lana.
- 3. Je zakázáno stavět budovy nebo jiné objekty v ochranných pásmech nadzemních vedení vysokého napětí.
- 4. Je zakázáno, provádět veškeré pozemní práce, při kterých by byla narušena stabilita podpěrných bodů (sloupů nebo stožárů).
- 5. Je zakázáno upevňovat antény, reklamy, ukazatele apod. pod, přes nebo přímo na stožáry elektrického vedení.
- 6. Dodavatel prací musí prokazatelně seznámit své pracovníky, jichž se to týká s ČSN EN 50110-1.
- 7. Pokud není možné dodržet body č. 1 až 4, je možné požádat příslušný provozní útvar provozovatele distribuční soustavy o další řešení (zajištění odborného dohledu pracovníka s elektrotechnickou kvalifikací dle Vyhlášky č. 50/1978 Sb., vypnutí a zajištění zařízení, zaizolování živých částí apod.), pokud nejsou tyto podmínky již součástí jiného vyjádření ke konkrétní stavbě.
- 8. V případě požadavku na vypnutí zařízení po nezbytnou dobu provádění prací je nutné požádat minimálně 2 měsíce před požadovaným termínem. V případě vedení nízkého napětí je možné též požádat o zaizolování části vedení.
- 9. Stavba bude situována tak, aby každá její část včetně dočasných zařízení byla vzdálena nejméně 1,5 m od osy nadzemního zařízení pro elektronickou komunikaci.
- 10. Do vzdálenosti 1,5 metru od osy nadzemního zařízení pro elektronickou komunikaci nebudou používány mechanismy ohrožující provoz zařízení, skladování materiál, zemina, prováděny postřiky nebo jiná činnost, která by mohla ohrozit provoz zařízení nebo jiného zařízení souvisejícího s nadzemní sítí pro elektronickou komunikaci.

Případné nedodržení uvedených podmínek bude řešeno příslušným stavebním úřadem nebo nahlášeno Energetickému regulačnímu úřadu jako správní delikt ve smyslu příslušného ustanovení energetického zákona, spočívající v porušení zákazu provádět činnosti v ochranných pásmech dle § 46 uvedeného zákona.



## PODMÍNKY PRO PROVÁDĚNÍ ČINNOSTÍ V OCHRANNÝCH PÁSMECH ELEKTRICKÝCH STANIC

Ochranné pásmo elektrické stanice je stanoveno v § 46 odst. 6 zákona č. 458/2000 Sb., o podmínkách podnikání a o výkonu státní správy v energetických odvětvích a o změně některých zákonů (energetický zákon), a je vymezeno svislými rovinami vedenými ve vodorovné vzdálenosti:

- a) u venkovních elektrických stanic a dále stanic s napětím větším než 52 kV v budovách 20 metrů vně od oplocení nebo v případě, že stanice není oplocena, 20 metrů od vnějšího líce obvodového zdiva,
- b) u stožárových elektrických stanic a věžových stanic s venkovním přívodem s převodem napětí z úrovně nad 1 kV a menší než 52 kV na úroveň nízkého napětí 7 m od vnější hrany půdorysu stanice ve všech směrech,
- c) u kompaktních a zděných el. stanic s převodem napětí z úrovně nad 1 kV a menší než 52 kV na úroveň nízkého napětí 2 metry od vnějšího pláště stanice ve všech směrech,
- d) u vestavěných el. stanic 1 metr vně od obestavění.

**V ochranném pásmu elektrické stanice je podle § 46 odst. 8 a 10 energetického zákona zakázáno:**

- 1. zřizovat bez souhlasu vlastníka těchto zařízení stavby či umisťovat konstrukce a jiná podobná zařízení, jakož i uskláňovat hořlavé a výbušné látky,
- 2. provádět bez souhlasu vlastníka zemní práce,
- 3. provádět činnosti, které by mohly ohrozit spolehlivost a bezpečnost provozu těchto zařízení nebo ohrozit život, zdraví či majetek osob,
- 4. provádět činnosti, které by znemožňovaly nebo podstatně znesnadňovaly přístup k těmto zařízením.

Pokud stavba nebo stavební činnost zasahuje do ochranného pásma elektrické stanice, je třeba požádat o písemný souhlas vlastníka nebo provozovatele tohoto zařízení na základě § 46 odst. 8 a 11 energetického zákona.

**V ochranném pásmu elektrické stanice je dále zakázáno provádět činnosti, které by mohly mít za následek ohrožení bezpečnosti a spolehlivosti provozu stanice nebo zmenšující či podstatně znesnadňující její obsluhu a údržbu a to zejména:**

- 5. provádět výkopové práce ohrožující zaústění podzemních vedení vysokého a nízkého napětí nebo stabilitu stavební části el. stanice (viz podmínky pro činnosti v ochranných pásmech podzemního vedení),
- 6. skladovat či umisťovat předměty bránící přístupu do elektrické stanice nebo k rozvaděčům vysokého nebo nízkého napětí,
- 7. umisťovat antény, reklamy, ukazatele apod.,
- 8. zřizovat oplocení, které by znemožnilo obsluhu el. stanice.

Případné nedodržení uvedených podmínek bude řešeno příslušným stavebním úřadem nebo nahlášeno Energetickému regulačnímu úřadu jako správní delikt ve smyslu příslušného ustanovení energetického zákona spočívající v porušení zákazu provádět činnosti v ochranných pásmech dle § 46 uvedeného zákona.





## PODMÍNKY PRO PROVÁDĚNÍ ČINNOSTÍ V OCHRANNÝCH PÁSMECH NEBO BEZPROSTŘEDNÍ BLÍZKOSTI ZAŘÍZENÍ TECHNICKÉ INFRASTRUKTURY

Ochranné pásmo zařízení technické infrastruktury činí 1 metr po obou stranách od potrubí nebo kabelu.

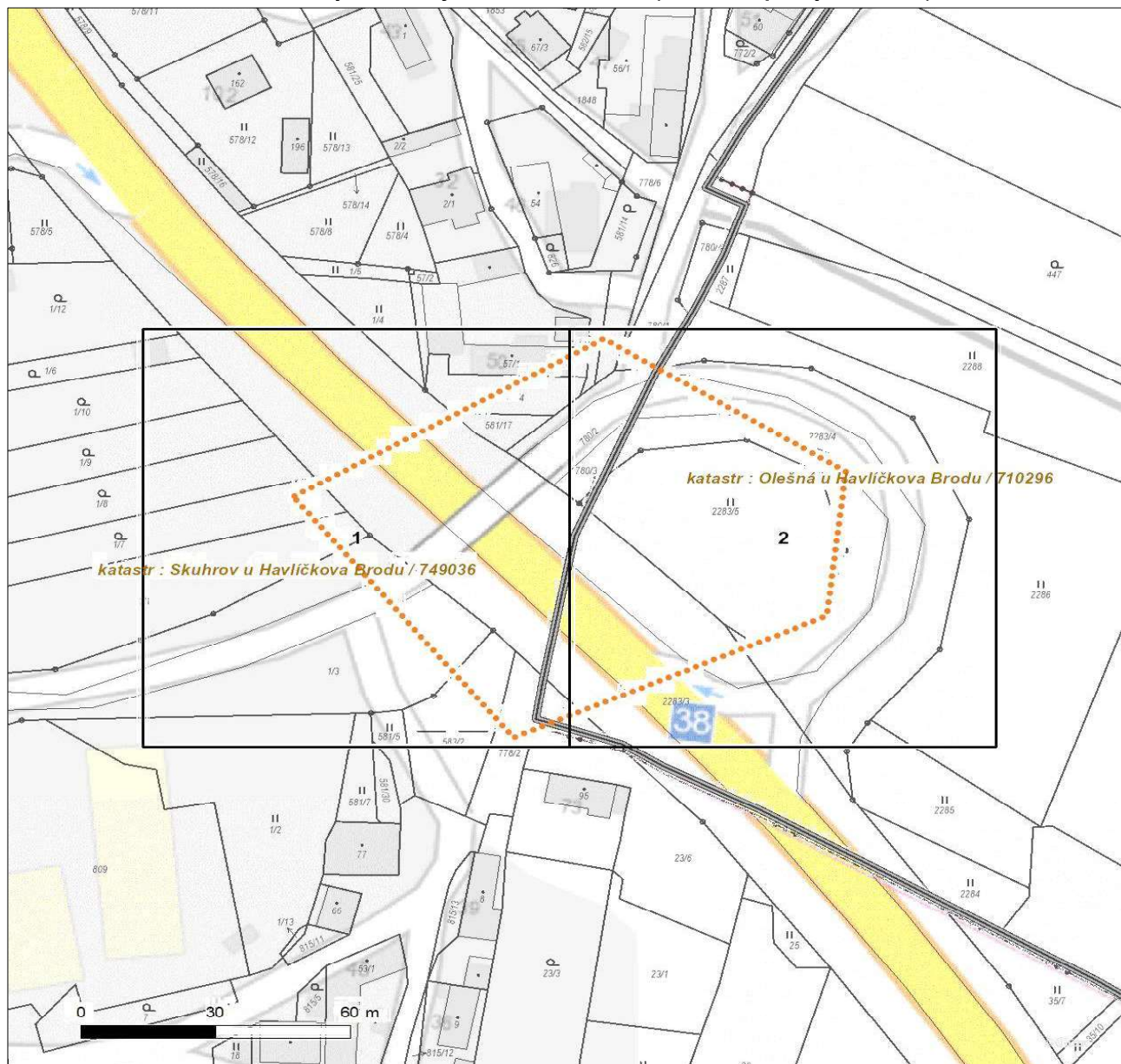
V ochranném pásmu zařízení technické infrastruktury je zakázáno bez souhlasu společnosti ČEZ Distribuce, a. s., provádět činnosti, které by mohly ohrozit vodárenské, plynárenské, kanalizační nebo jiné zařízení technické infrastruktury, jejich spolehlivost a bezpečnost provozu. Při provádění veškerých činností v ochranném pásmu i mimo ně nesmí dojít k poškození těchto zařízení.

V projektech v bezprostřední blízkosti zařízení technické infrastruktury je nutno dodržet vzájemné vzdálenosti inženýrských sítí dle ČSN 73 6005.

Platí pouze se sdělením číslo 0102020436.

Zakreslené polohy zařízení v příloze jsou pouze informativní.

## Situační výkres zájmového území (klad mapových listů)



Není-li zobrazena katastrální mapa, zadejte žádost znovu. Katastrální mapa je generována prostřednictvím externí WMS služby, jejíž provoz nezajišťuje společnost ČEZ Distribuce, a. s.

# LEGENDA

Podzemní vedení NN do 1 kV
 Nadzemní vedení NN do 1 kV
 Podzemní vedení VN do 35 kV
 Nadzemní vedení VN do 35 kV
 Podzemní vedení VVN 110 kV
 Nadzemní vedení VVN 110 kV
 NN přívod odběratele
 Zařízení technické infrastruktury
 Cizí energetické vedení
 Zájmové území

Stanice do 52 kV - stožárová
 Stanice do 52 kV - zděná
 Transtormovna (nad 52 kV)
 Probíhající investice ČEZ Distribuce
 Stanice ČEZ Distribuce ve výstavbě
 Zařízení ČEZ Distribuce ve výstavbě
 Hranice katastrálního území

Nadzemní síť pro elektronickou komunikaci
 Podzemní síť pro elektronickou komunikaci
 HDPE trubka

*Gouběhy sítě pro elektronickou komunikaci a energetickými sítěmi:*

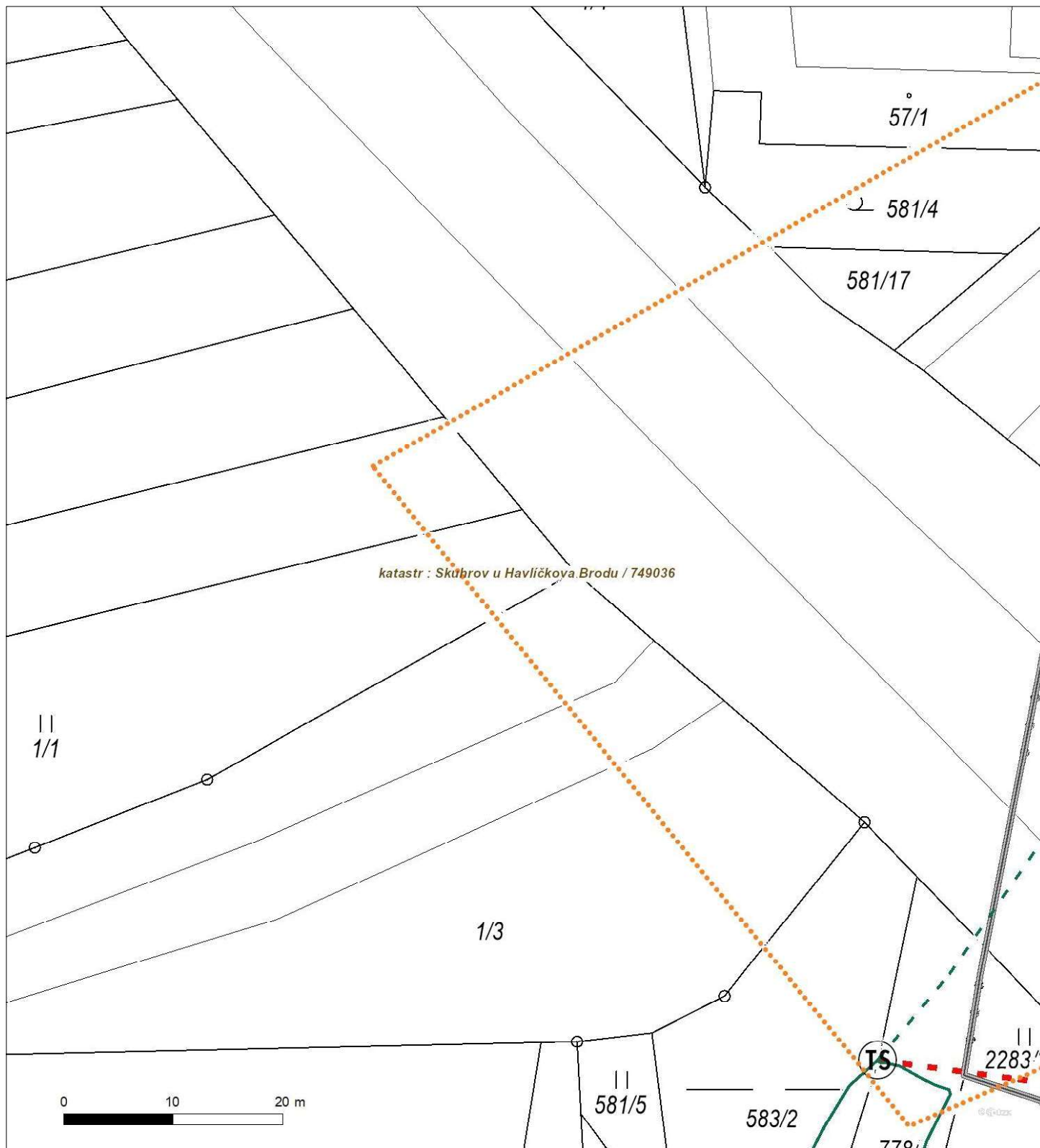
 Souběh s podzemním vedením NN do 1 kV
 Souběh s nadzemním vedením NN do 1 kV
 Souběh s podzemním vedením VN do 35 kV
 Souběh s nadzemním vedením VN do 35 kV
 Souběh s podzemním vedením VVN 110 kV
 Souběh s nadzemním vedením VVN 110 kV



Platí pouze se sdělením číslo 0102020436.

Zakreslené polohy zařízení v příloze jsou pouze informativní.

## Situační výkres - list 1



Není-li zobrazena katastrální mapa, zadejte žádost znovu. Katastrální mapa je generována prostřednictvím externí WMS služby, jejíž provoz nezajišťuje společnost ČEZ Distribuce, a. s.

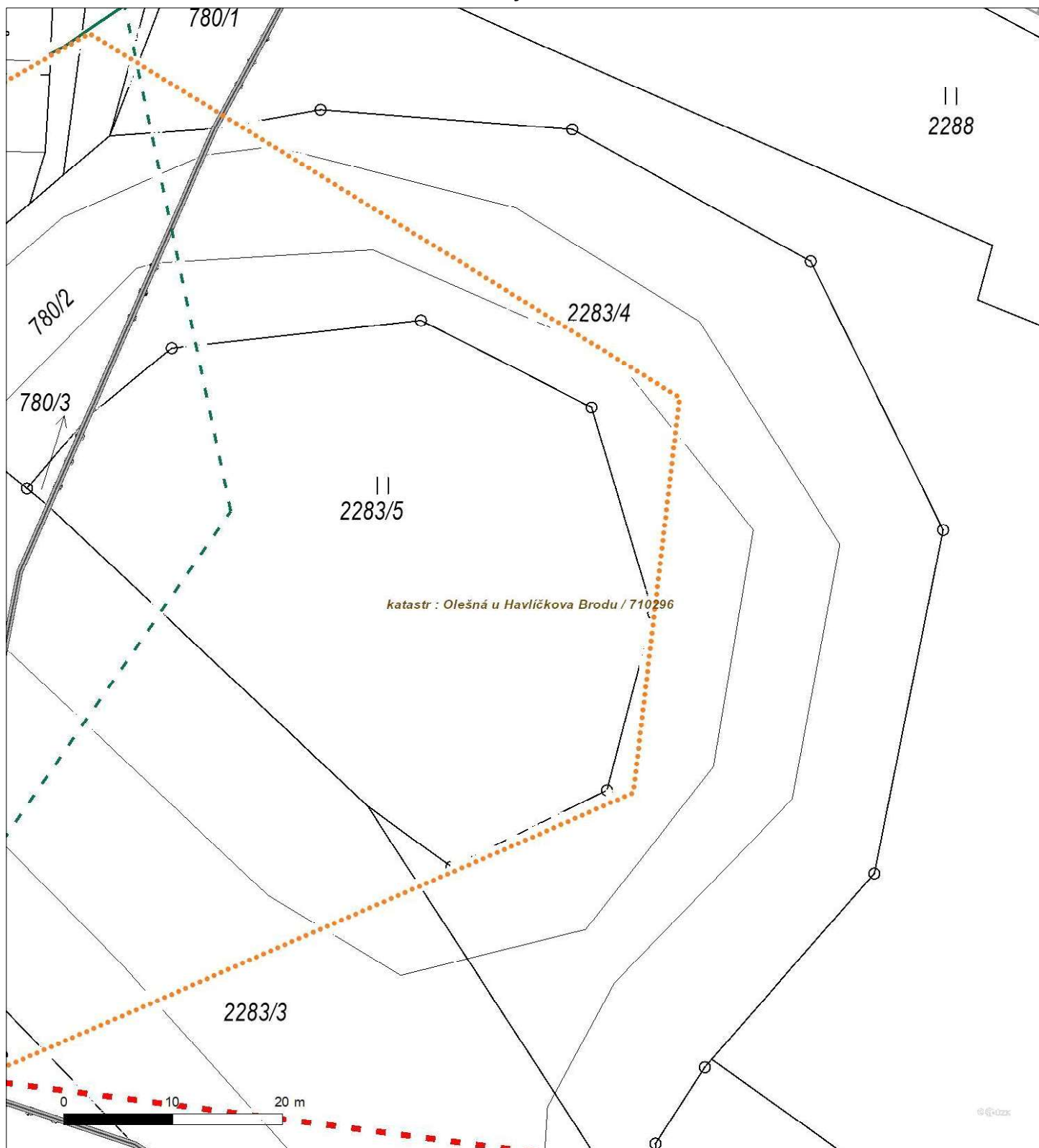




Platí pouze se sdělením číslo 0102020436.

Zakreslené polohy zařízení v příloze jsou pouze informativní.

## Situační výkres - list 2



Není-li zobrazena katastrální mapa, zadejte žádost znovu. Katastrální mapa je generována prostřednictvím externí WMS služby, jejíž provoz nezajišťuje společnost ČEZ Distribuce, a. s.





---

ŽADATEL

Rušar mosty, s.r.o.

---

NAŠE ZNAČKA  
0201633868

VYŘIZUJE / LINKA

VYŘÍZENO DNE  
10.10.2023

---

**Sdělení o existenci komunikačního vedení společnosti Telco Pro Services, a. s.**

Název akce: **Dočasné odstranění silničního nadjezdu v Skuhrově - studie proveditelnosti a účelnosti**

Účel: **Informativní**

Vážený zákazníku,

dovolujeme si reagovat na Vaši žádost číslo 0201633868 ze dne 10.10.2023, která se týkala sdělení o existenci komunikačního zařízení na Vámi určeném zájmovém území.

Dle vědomí společnosti Telco Pro Services, a. s. se na Vámi vymezeném zájmovém území:  
**nenachází komunikační zařízení v majetku společnosti Telco Pro Services, a. s.**

Rovněž upozorňujeme, že není vyloučeno, že se ve Vámi vymezeném zájmovém území nachází jiné zařízení, které není v majetku společnosti Telco Pro Services, a. s.

Toto sdělení je platné do 10.10.2024.

Sdělení o existenci či neexistenci sítě představuje skutečnosti tvořící obchodní tajemství společnosti Telco Pro Services, a. s. Poskytnuté informace jsou dále také důvěrnými informacemi společnosti Telco Pro Services, a. s. S poskytnutými informacemi je potřeba nakládat dle platných právních předpisů, v opačném případě se vystavujete postihu ve smyslu platné právní úpravy. Požadované informace nesmí být předány, sděleny, využity, zpřístupněny, či jiným způsobem postoupeny na jakoukoli třetí osobu bez předchozího prokazatelného souhlasu společnosti Telco Pro Services, a. s. Informace o existenci sítě mohou být využity pouze pro účel, pro který byly vyžádány.

S pozdravem

**Telco Pro Services, a. s.**

Praha, Praha 4

Duhová 1531/3

..

**Přílohy**

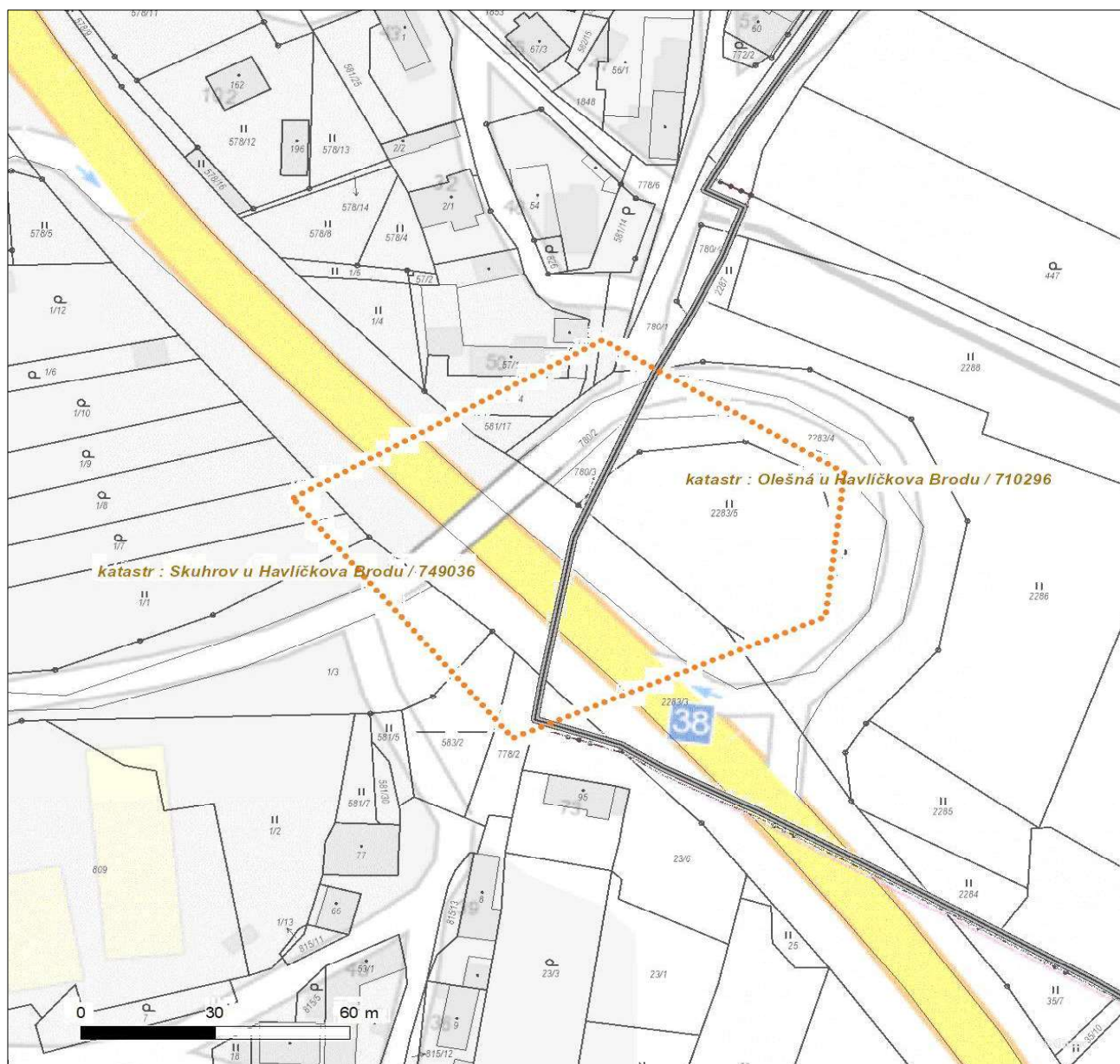
Situační výkres zájmového území



Platí pouze se sdělením číslo 0201633868.

Zakreslené polohy zařízení v příloze jsou pouze informativní.

### Situační výkres zájmového území



#### LEGENDA

- |                                     |                                    |
|-------------------------------------|------------------------------------|
| — — — — — Nadzemní optické vedení   | — — — — — Radioreléový spoj vzduch |
| ————— Podzemní optické vedení       | ..... Zájmové území                |
| - - - - - Nadzemní metalické vedení | ===== Hranice katastrálního území  |
| ————— Podzemní metalické vedení     |                                    |



Rušar mosty, s.r.o.  
Martin Šturma  
Majdalenky 853  
63800 Brno

Naše č.j. S1-2/12893/23

Vyřizuje: Bohumil Šidlák, technik, tel. 606637778, email.: bohumil.sidlak@ceproas.cz  
Ve Šlapanově dne 1.11.2023

Věc: Existence sítí „**Dočasné odstranění silničního nadjezdu v Skuhrově – studie proveditelnosti a účelnosti**“ na poz. 1/3 v k.ú. Olešná u Havlíčkova Brodu, Skuhrov u Havlíčkova Brodu

Zájmovým územím prochází produktovod provozovatele ČEPRO, a.s.

Zájmové území se nachází v ochranném pásmu produktovodu, které je v šíři 300m na všechny strany od půdorysu potrubí.

V ochranném pásmu produktovodu je každý povinen dodržovat podmínky stanovené zákonem č. 189/1999 Sb., (zej. § 3 odst. 4 až 11) a další podmínky s přihlédnutím k ustanovením technických norem, podle kterých je produktovod provozován, zejména ČSN 650204 a ČSN EN 14161.

V projektové dokumentaci musí být uvedeno, že se stavba nachází v ochranném pásmu produktovodu Čepro a naše podmínky uvedené v tomto dopise. Dále pak v situaci, musí být zakreslen produktovod a ochranné pásmo produktovodu 300m.

Přesný průběh našich zařízení lze poskytnout v digitální podobě (DGN, DWG,...).  
E-mail: bohumil.sidlak@ceproas.cz



S výše uvedenou stavbou souhlasíme, pokud budou dodrženy podmínky uvedené v tomto dopise.

Tento dopis včetně podmínek platí 2 roky ode dne jeho vydání a slouží výlučně pro účel uvedený v záhlaví.

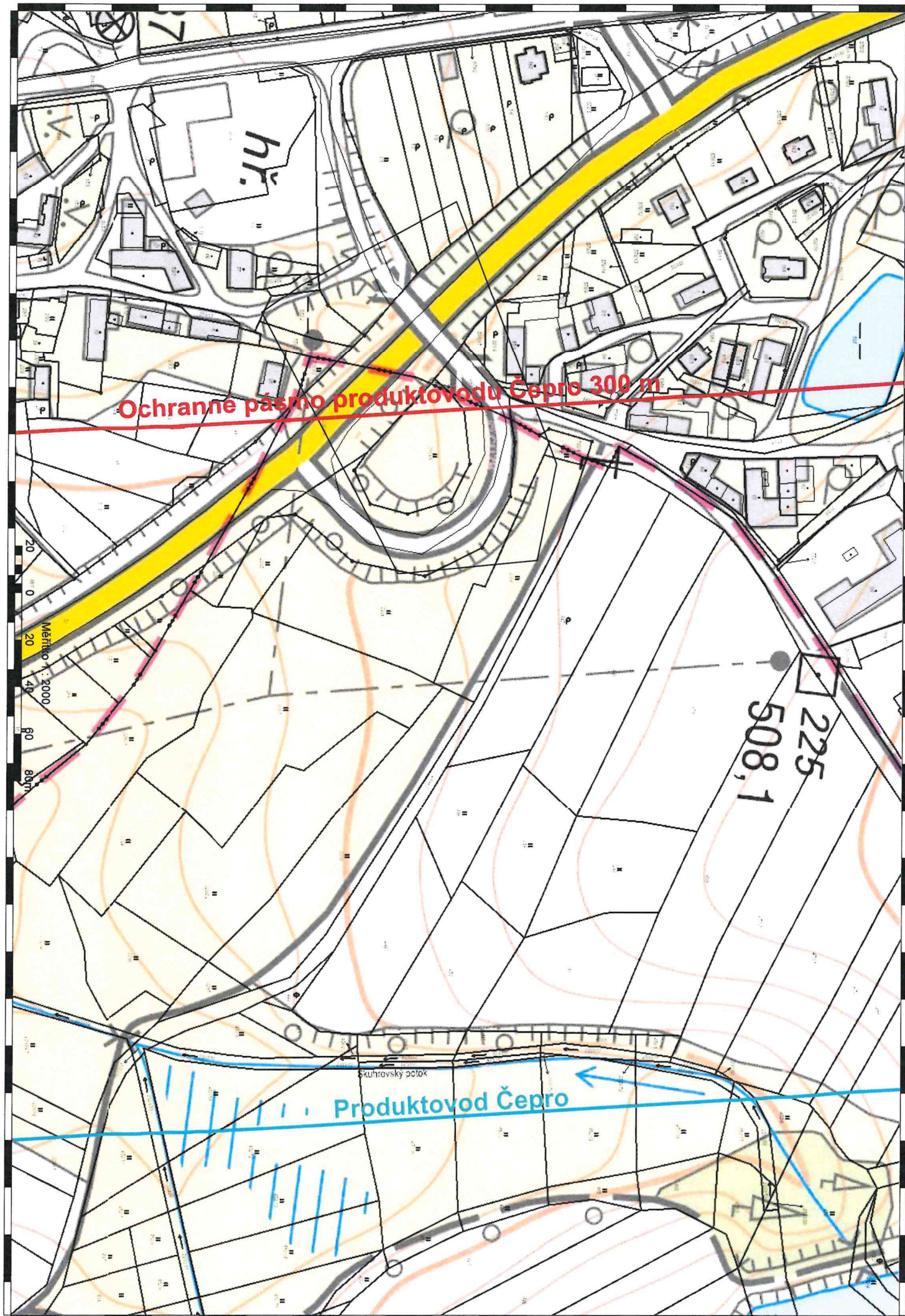
S pozdravem

Křepinský Jiří  
Vedoucí technolog DII  
ČEPRO, a.s. Šlapanov

Příloha: mapa 1x

  
 ČEPRO, a.s.  
Dělnická 12, č.p. 213, 170 04 Praha 7  
Středisko I Produktovody, Dálkovod II  
562 51 Šlapanov  
01 IČ: 60193531, DIČ: CZ60193531





Investor:

Kraj Vysočina

Žižkova 1882/57

58601 Jihlava

Žadatel:

Rušar mosty, s.r.o.

Martin Šturma

Majdalenky 853/19

63800 Brno

Vaše značka:

Číslo jednací: **VAK/Jn/2023/1421**

Vyřizuje: **Ing. Michal Janáček**

Telefon: **569430231, 731060265**

E-mail: **janacek@vakhb.cz**

**Název akce:**

**Dočasné odstranění silničního  
nadjezdu v Skuhrově – studie proveditelnosti  
a účelnosti**

Důvod akce / žádosti:

**Studie**

*Zájmové území*

Obec:

**Olešná, Skuhrov**

Katastr:

**Olešná u Havlíčkova Brodu, Skuhrov u Havlíčkova Brodu**

Vlastní popis:

**Skuhrov**

Datum vydání vyjádření:

**10.10.2023**

Platnost tohoto vyjádření:

**10.10.2024 (12 měsíců)**

Společnost Vodovody a kanalizace Havlíčkův Brod, a.s. (dále jen "VAK HB") s předloženou projektovou dokumentací (studii) **souhlasí** bez připomínek.

V zájmovém území se **nenachází** žádné inženýrské sítě ve správě VAK HB. Rozsahem stavby nedojde k zásahu do ochranného pásma inženýrských sítí ve správě VAK HB.

Vyjádření je platné pouze pro zájmové území určené a vyznačené žadatelem. Pokud dojde ke změně rozsahu stavby, je nutné požádat o nové vyjádření VAK HB.

Vyjádření je platné pouze pro zájmové území určené a vyznačené žadatelem a taktéž pro stanovený účel. V případě, že budou práce zahájeny po uplynutí doby platnosti tohoto vyjádření, nelze toto vyjádření použít jako podklad pro zahájení prací a je třeba požádat o vydání nového nebo prodloužení stávajícího vyjádření.

Toto vyjádření pozbývá platnosti:

- uplynutím doby platnosti vyjádření
- změnou rozsahu vyznačeného území
- změnou účelu vyjádření uvedeného v žádosti



Digitally signed by "Vodovody a kanalizace Havlíčkův Brod, a.s."

DN: CN="Vodovody a kanalizace Havlíčkův Brod, a.s.", C=CZ

Date: 10. 10. 2023 13:56:21 + 02:00



*Přílohy:*

počet příloh: 0

souborové přílohy:



**Sekce majetková Ministerstva obrany**  
**odbor ochrany územních zájmů a státního odborného dozoru**  
Tychonova 1, Praha 6, PSČ 160 01, datová schránka hjyaavk

---

Čj. MO 762593/2023-1322  
Sp.zn. 163121/2023-1322-OÚZ-BR

Brno 24. října 2023

Rušar mosty, s.r.o.  
Slavičková 1a  
638 00 Brno

**Vyjádření pro přípravu projektové dokumentace**  
**Dočasné odstranění silničního nadjezdu v Skuhrově - studie proveditelnosti a účelnosti,**  
**k.ú. Skuhrov u Havlíčkova Brodu**

Odbor ochrany územních zájmů a státního odborného dozoru, Sekce majetková, **Ministerstvo obrany**, ve smyslu zákona č. 222/1999 Sb., o zajišťování obrany České republiky, ve znění pozdějších předpisů (dále jen „zákon o zajišťování obrany ČR“), příslušné dle ustanovení § 175 odst. 1 zákona č. 183/2006 Sb., o územním plánování a stavebním řádu (stavební zákon), ve znění pozdějších předpisů **vydává**

**vyjádření**

**pro potřeby zpracování projektové dokumentace stavebního záměru.**

**1) Ministerstvo obrany neeviduje v řešené lokalitě inženýrské sítě a podzemní telekomunikační vedení.**

**2) Území prověřovaného stavebního záměru se nachází ve vymezeném území Ministerstva obrany, ve kterém dle § 175 stavebního zákona je umístění a povolení stavby podmíněno závazným souhlasným stanoviskem MO, a proto Ministerstvo obrany požaduje předložit projektovou dokumentaci zpracovanou v souladu s platnou legislativou k posouzení a vydání závazného stanoviska ve smyslu § 4 odst. 2 písm. a) stavebního zákona pro potřeby vedeného správního řízení.**

Odůvodnění:

Ministerstvo obrany v souladu se zmocněním v § 175 odst. 1 stavebního zákona a se zákonem o zajišťování obrany ČR provedlo po obdržení vaší žádosti o vydání vyjádření dotčeného orgánu v rámci předprojektové přípravy předběžné vyhodnocení výše uvedené akce.

Ad 1) Ministerstvo obrany prověřilo v souladu s § 161 stavebního zákona evidenci technické infrastruktury v jeho vlastnictví a konstatuje, že v řešené lokalitě stavebního záměru Odbor ochrany územních zájmů a státního odborného dozoru SM MO neeviduje inženýrské sítě a podzemní telekomunikační vedení.

Ad 2) Daný stavební záměr je lokalizován v územích vymezených Ministerstvem obrany v souladu s § 175 stavebního zákona u stavebních úřadů. Zpracovaná projektová dokumentace vašeho stavebního záměru musí být komplexně posouzena, aby mohlo být Ministerstvem obrany deklarováno v rámci závazného stanoviska vydaného pro potřeby vedeného řízení, že realizace stavebního záměru provedená v souladu s projektovou dokumentací neohrozí naplnění veřejného zájmu na zajištění obrany a bezpečnosti státu.

**Toto vyjádření Ministerstva obrany má charakter předběžné informace a je platné 1 rok ode dne vydání.**

Kontaktní osoba: Bc. Martin Sedlák, tel. 601 579 735

Bc. Martin Sedlák  
rada  
oddělení ochrany územních zájmů  
podepsáno elektronicky

V další korespondenci, týkající se výše uvedené věci, uvádějte odkaz na sp. zn.: 163121/2023-1322-OÚZ-BR tohoto vyjádření Ministerstva obrany vydaného v rámci předprojektové přípravy.

Adresa pro doručování:

Ministerstvo obrany,  
Sekce majetková,  
odbor ochrany územních zájmů a státního odborného dozoru,  
oddělení ochrany územních zájmů  
pracoviště OÚZ Brno  
Svatoplukova 2687/84, 662 10 Brno  
IČO: 60162694

Rušar mosty, s.r.o.  
Martin Šturma  
Majdalenky č.p. 853/19  
638 00 Lesná

(dále jen „žadatel“)

| Číslo žádosti | Naše značka     | Vyřizuje / linka / e-mail                                | Místo odeslání / dne |
|---------------|-----------------|--|----------------------|
| 202320504     | 20504/2023/CEPS | Michal Rotbauer /<br>+420381107239 /<br>rotbauer@ceps.cz | Praha / 10. 10. 2023 |

Sdělení o poloze technické infrastruktury (přenosové soustavy) podle § 161 zákona č. 183/2006 Sb., stavební zákon

**Název záměru:** Dočasné odstranění silničního nadjezdu v Skuhrově – studie proveditelnosti a účelnosti (dále jen „Záměr“)

Vážený žadateli,

na základě Vaší žádosti o vydání sdělení podle § 161 zákona č. 183/2006 Sb., stavební zákon, Vám sdělujeme následující.

V území označeném Vaším polygonem (viz příloha č. 1 a 2 tohoto sdělení) se nenachází žádné zařízení přenosové soustavy, ani jeho ochranné pásmo.

Toto sdělení má platnost do 10. 10. 2025

S pozdravem

ČEPS, a.s.

*Přílohy:*

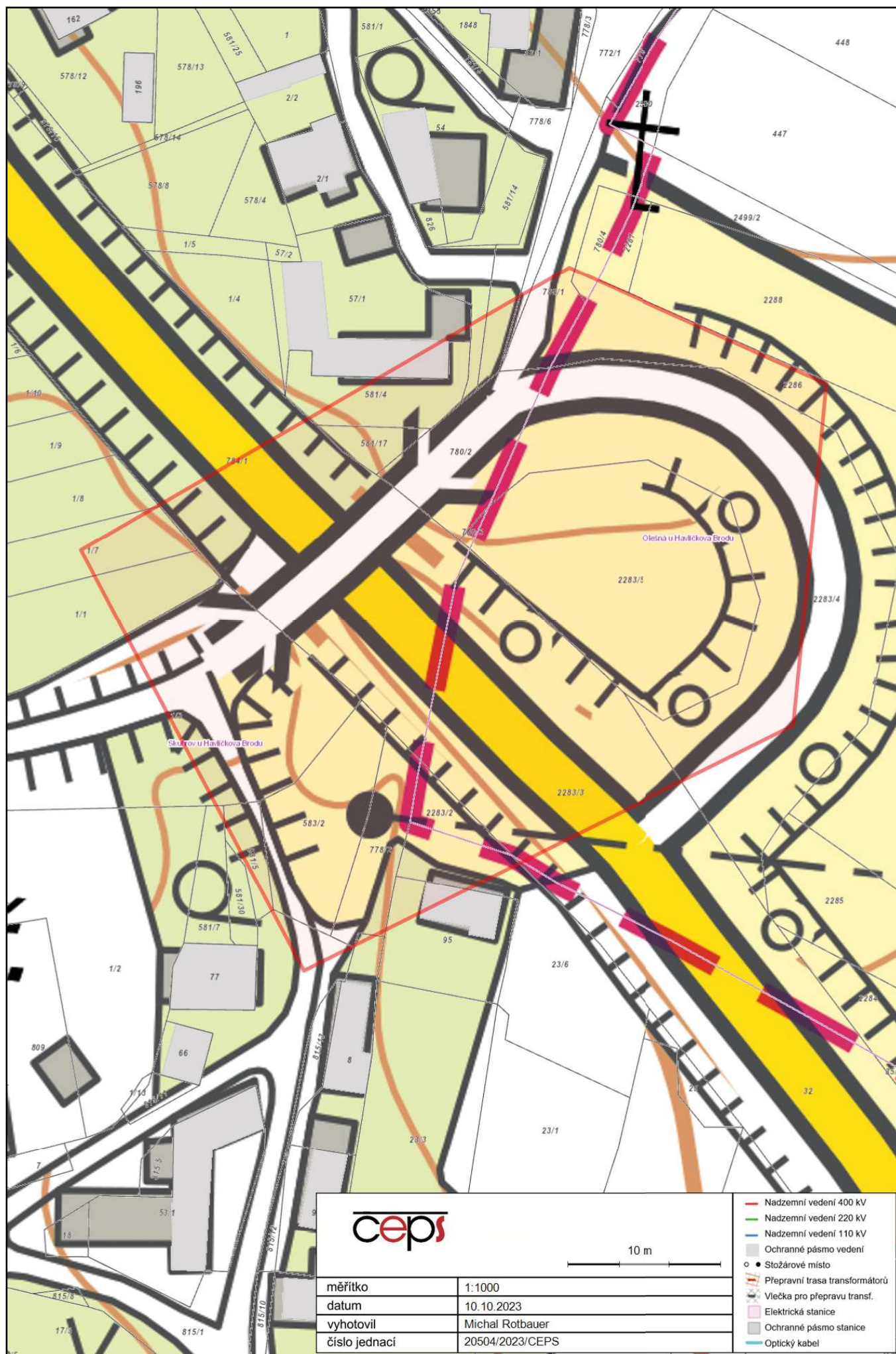
- 1) Polygon zájmového území*
- 2) Seznam parcel a katastrálních území dotčených polygonem zájmového území*

**Vedeme elektřinu nejvyššího napětí**

---

Příloha č. 2 - Seznam parcel a katastrálních území dotčených polygonem zájmového území

| Kód katastrálního území | Katastrální území          | Parcelní číslo |
|-------------------------|----------------------------|----------------|
| 710296                  | Olešná u Havlíčkova Brodu  | 2283/2         |
| 710296                  | Olešná u Havlíčkova Brodu  | 2283/3         |
| 710296                  | Olešná u Havlíčkova Brodu  | 2283/4         |
| 710296                  | Olešná u Havlíčkova Brodu  | 2283/5         |
| 710296                  | Olešná u Havlíčkova Brodu  | 2286           |
| 749036                  | Skuhrov u Havlíčkova Brodu | 8              |
| 749036                  | Skuhrov u Havlíčkova Brodu | 57/1           |
| 749036                  | Skuhrov u Havlíčkova Brodu | 95             |
| 749036                  | Skuhrov u Havlíčkova Brodu | 1/1            |
| 749036                  | Skuhrov u Havlíčkova Brodu | 1/3            |
| 749036                  | Skuhrov u Havlíčkova Brodu | 1/7            |
| 749036                  | Skuhrov u Havlíčkova Brodu | 1/8            |
| 749036                  | Skuhrov u Havlíčkova Brodu | 23/6           |
| 749036                  | Skuhrov u Havlíčkova Brodu | 32             |
| 749036                  | Skuhrov u Havlíčkova Brodu | 581/1          |
| 749036                  | Skuhrov u Havlíčkova Brodu | 581/4          |
| 749036                  | Skuhrov u Havlíčkova Brodu | 581/5          |
| 749036                  | Skuhrov u Havlíčkova Brodu | 581/7          |
| 749036                  | Skuhrov u Havlíčkova Brodu | 581/17         |
| 749036                  | Skuhrov u Havlíčkova Brodu | 583/2          |
| 749036                  | Skuhrov u Havlíčkova Brodu | 772/1          |
| 749036                  | Skuhrov u Havlíčkova Brodu | 778/2          |
| 749036                  | Skuhrov u Havlíčkova Brodu | 780/1          |
| 749036                  | Skuhrov u Havlíčkova Brodu | 780/2          |
| 749036                  | Skuhrov u Havlíčkova Brodu | 780/3          |
| 749036                  | Skuhrov u Havlíčkova Brodu | 784/1          |
| 749036                  | Skuhrov u Havlíčkova Brodu | 815/1          |
| 749036                  | Skuhrov u Havlíčkova Brodu | 778/6          |
| 749036                  | Skuhrov u Havlíčkova Brodu | 780/4          |





**VYJÁDŘENÍ O EXISTENCI SÍTĚ ELEKTRONICKÝCH KOMUNIKACÍ**  
**společnosti Fast Communication s.r.o.**  
**(„Vyjádření“)**

**A VŠEOBECNÉ PODMÍNKY OCHRANY SÍTĚ ELEKTRONICKÝCH KOMUNIKACÍ**  
**společnosti Fast Communication s.r.o.**  
**(„Všeobecné podmínky ochrany SEK“)**

toto Vyjádření a Všeobecné podmínky ochrany SEK je vydané dle ustanovení § 101 zákona č. 127/2005 Sb., o elektronických komunikacích a o změně některých souvisejících zákonů, v platném znění („**Zákon o elektronických komunikacích**“), a dle ustanovení § 161 zákona č. 183/2006 Sb., o územním plánování a stavebním řádu, v platném znění („**Stavební zákon**“), a dle příslušných ustanovení zákona č. 89/2012 Sb., občanského zákoníku, v platném znění („**Občanský zákoník**“)

**Číslo žádosti: FAC001771/23 („Žádost“)**

|  |  |  |
|--|--|--|
| Název akce („ <b>Stavba</b> “)                           | Dočasné odstranění silničního nadjezdu v Skuhrově – studie proveditelnosti a účelnosti |  |
| Důvod vydání Vyjádření („ <b>Důvod vyjádření</b> “)      | Studie   |  |
| <b>Žadatel</b>   | Rušar mosty, s.r.o., Majdalenky 853/19, 63800 Brno                                     |  |
| <b>Stavebník</b>   | Kraj Vysočina, Žižkova 1882/57, 586 01 Jihlava   |  |
| <b>Katastrální území</b>                                 | Olešná u Havlíčkova Brodu (710296), Skuhrov u Havlíčkova Brodu (749036)                |  |
| <b>Parcela</b>   | 784/1  |  |
| <b>Žádost o souhlas se zjednodušeným územním řízením</b> | Ne   |  |
| <b>Žádost o souhlas s veřejnoprávní smlouvou</b>         | Ne   |  |
| <b>Platnost Vyjádření</b>                                | Platnost vyjádření je 1 rok od data vydání.  |  |

Žadatel Žádostí určil a vyznačil Zájmové území, jakož i určil Důvod Vyjádření.

Na základě určení a vyznačení Zájmového území Žadatelem a na základě určení Důvodu Vyjádření vydává společnost CNL INVEST s.r.o. za společnost Fast Communication s.r.o. následující Vyjádření:

**Nedojde ke střetu se sítí elektronických komunikací (dále jen „SEK“)**  
**společnosti Fast Communication s.r.o.**

- (I) Na Žadatelem určeném a vyznačeném Zájmovém území se newskytuje SEK společnosti Fast Communication s.r.o.
- (II) Společnost Fast Communication s.r.o. **souhlasí, aby** Stavebník a/nebo Žadatel, je-li Stavebníkem v Zájmovém území vyznačeném v Žádosti, **provedl stavbu a/nebo činnosti** povolené příslušným správním rozhodnutím vydaným dle Stavebního zákona.
- (III) Stavebník nebo jím pověřená třetí osoba je povinen řídit se Všeobecnými podmínkami ochrany SEK, které jsou nedílnou součástí Vyjádření.

Vyjádření je platné pouze pro Zájmové území určené a vyznačené Žadatelem, jakož i pro Důvod Vyjádření stanovený a určený Žadatelem v Žádosti.

Vyjádření pozbývá platnosti i) v Den konce platnosti Vyjádření, ii) změnou rozsahu Zájmového území či změnou Důvodu Vyjádření uvedeného v Žádosti a/nebo iii) jakýmkoliv porušením kterékoliv povinnosti stanovené

CNL INVEST s.r.o., Ke Klubovně 1650/9, 155 00, Praha 5, IČ: 28522648, DIČ: CZ28522648

provozovna: Ortenovo náměstí 1487/12, 170 00, Praha 7 - Holešovice

☎ +420 222 261 001, ✉ info@zadosti.cz, [www.zadosti.cz](http://www.zadosti.cz), [www.cnlinvest.cz](http://www.cnlinvest.cz)

Zapsána v Obchodním rejstříku vedeného Městským soudem v Praze oddíl C, vložka 147768

Všeobecnými podmínkami ochrany SEK, to vše v závislosti na tom, která ze skutečností rozhodná pro pozbytí platnosti Vyjádření nastane nejdříve.

Společnost CNL INVEST s.r.o. vydáním tohoto Vyjádření poskytla Žadateli pro Žadatelem určené a vyznačené Zájemové území veškeré informace o SEK dostupné společnosti Fast Communication s.r.o. ke dni podání Žádosti.

Ze strany společnosti CNL INVEST s.r.o. a Fast Communication s.r.o. může v některých případech docházet ke zpracování Vašich osobních údajů. Ke zpracování Vašich osobních údajů dochází vždy v souladu s platnými právními předpisy. Konkrétní zásady a podmínky zpracování osobních údajů společností CNL INVEST s.r.o. jsou dostupné na stránce <https://www.cnlinvest.cz/zasady-ochrany-osobnich-udaju>.

V případě dotazů k Vyjádření kontaktujte prosím asistenční linku tel.: +420 222 261 001 nebo elektronicky e-mailem na [fastcom@zadosti.cz](mailto:fastcom@zadosti.cz)

**Přílohami Vyjádření jsou:**

- *Žádost žadatele/stavebníka o vyjádření o existenci sítě elektronických komunikací*
- *Všeobecné podmínky ochrany SEK*
- *Informace o možném napojení na SEK ve vlastnictví společnosti Fast Communication s.r.o.*
- *Situační výkres (obsahuje Zájemové území určené a vyznačené Žadatelem a výřezy účelové mapy SEK)*

Vyjádření vydala společnost **CNL INVEST s.r.o.** dne: **11.10.2023**



*Petrusora*



**ŽÁDOST O VYJÁDŘENÍ O EXISTENCI SÍTĚ ELEKTRONICKÝCH KOMUNIKACÍ  
společnosti Fast Communication s.r.o.**

Číslo žádosti: **FAC001771/23**  
Název stavby /akce: **Dočasné odstranění silničního nadjezdu v Skuhrově – studie proveditelnosti a účelnosti**  
Datum podání žádosti: **11.10.2023**  
Výška stavby: **0 m**  
Katastrální území: **Skuhrov u Havlíčkova Brodu**  
Číslo parcely: **784/1**  
Důvod žádosti: **Studie**  
Popis jiného důvodu žádosti: **Studie**  
Žádost o souhlas se zjednodušeným územním řízením: **Ne**  
Žádost o souhlas s veřejnoprávní smlouvou: **Ne**  
Expresní vyřízení žádosti: **Ne**  
Průběh vedení elektronicky: **Ne**

**Žadatel**

Firma / organizace: **Rušar mosty, s.r.o.**  
**IČ: 29362393, DIČ: CZ29362393**  
Kontaktní osoba: **Martin Šturma**  
Adresa: **Majdalenky 853/19**  
Město / obec: **Brno**  
PSČ: **63800**  
Stát:  
E-mail: **sturma@rusar.cz**  
Telefonní číslo: **734629191**

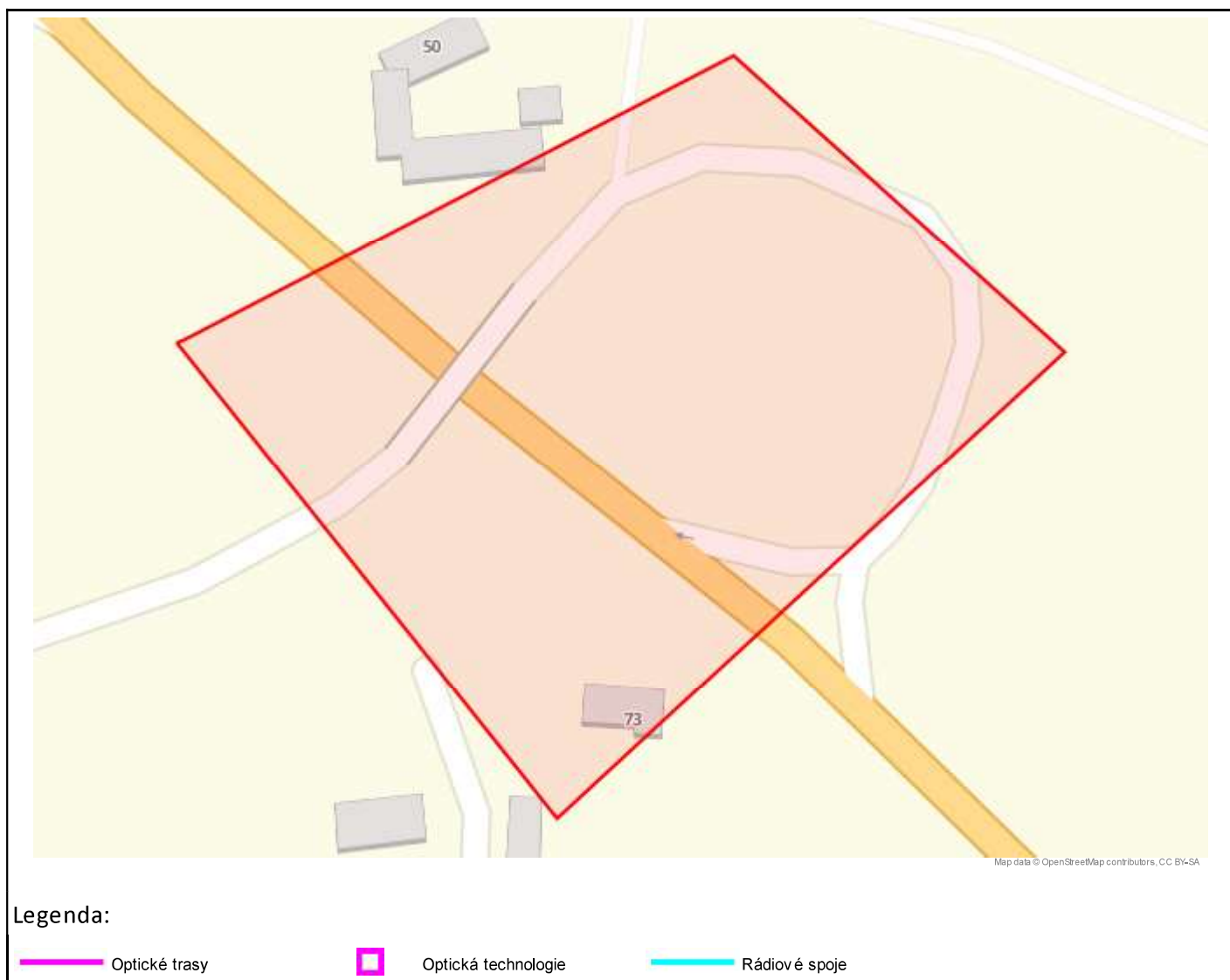
**Stavebník**

Firma / organizace: **Kraj Vysočina**  
Kontaktní osoba: **Martin Šturma**  
Adresa: **Žižkova 1882/57**  
Město / obec: **Jihlava**  
PSČ: **586 01**  
Stát:  
E-mail: **sturma@rusar.cz**  
Telefonní číslo: **734629191**

**Odeslání vyjádření s dotčením sítě elektronických komunikací**

Způsob odeslání: **E-mail**  
E-mailová adresa: **sturma@rusar.cz**  
Firma / organizace: **Rušar mosty, s.r.o.**  
Kontaktní osoba: **Martin Šturma**  
Adresa: **Majdalenky 853/19**  
Město / obec: **Brno**  
PSČ: **63800**  
Stát:

## Zájmová oblast zadaná žadatelem



Geometrie zájmové oblasti (zájmových oblastí) žádosti ve formátu WKT a souřadnicovém systému S-JTSK. Zkopírováním textu lze geometrii zobrazit v jakémkoli softwaru podporujícím formát WKT.

POLYGON((-669391.203609794 -1097510.56493777,-669332.299820411 -1097605.86204409,-669229.095039394 -1097532.18104083,-669282.985244414 -1097470.74817665,-669390.004090032 -1097510.32309327,-669391.203609794 -1097510.56493777))

## **VŠEOBECNÉ PODMÍNKY OCHRANY SÍTĚ ELEKTRONICKÝCH KOMUNIKACÍ** **společnosti Fast Communication s.r.o.**

### **1. PLATNOST VŠEOBECNÝCH PODMÍNEK**

- (i) Tyto Všeobecné podmínky ochrany sítě elektronických komunikací (dále jen „VPOSEK“) tvoří součást Vyjádření (jak je tento pojem definován níže v článku 2 VPOSEK).
- (ii) V případě rozporu mezi Vyjádřením a těmito VPOSEK mají přednost ustanovení Vyjádření, pokud není těmito VPOSEK stanoveno jinak.

### **2. DEFINICE**

Níže uvedené termíny, jsou-li použity v těchto VPOSEK a uvozeny velkým písmenem, mají následující význam:

„**Fast Communication s.r.o.**“ se sídlem Praha 5 - Stodůlky, Ke klubovně 1650/9, PSČ 15500, IČ: 29021499, vedena u Městského soudu v Praze, odd.C, vl.160522;

„**Občanský zákoník**“ znamená zákon č. 89/2012 Sb., občanský zákoník, ve znění pozdějších předpisů;

„**POS**“ je zaměstnanec společnosti Fast Communication s.r.o., pověřený ochranou sítě,

„**Den**“ je kalendářní den;

„**Příslušné požadavky**“ znamená jakýkoli a každý příslušný právní předpis, vč. technických norem, nebo normativní právní akt veřejné správy či samosprávy, nebo jakékoli rozhodnutí, povolení, souhlas nebo licenci, včetně podmínek, které s ním souvisí;

„**SEK**“ je síť elektronických komunikací ve vlastnictví Fast Communication s.r.o.;

„**Stavba**“ je stavba a/nebo činnosti ve vztahu, k níž bylo vydáno Vyjádření, a je prováděna Stavebníkem a/nebo Žadatelem v souladu s Příslušnými požadavky, povolená příslušným správním rozhodnutím vydaným dle Stavebního zákona;

„**Situační výkres**“ je výkres, který je přílohou Vyjádření a obsahuje Zájmové území určené a vyznačené Žadatelem v Žádosti a výřezy účelové mapy SEK;

„**Stavebník**“ je osoba takto označená ve Vyjádření;

„**Vyjádření**“ je vyjádření o existenci sítě elektronických komunikací vydané společností CNL INVEST s.r.o.;

„**Zájmové území**“ je území označené Žadatelem a/nebo Stavebníkem v Žádosti;

„**Stavební zákon**“ je zákon č. 183/2006 Sb., o územním plánování a stavebním řádu;

„**Zákon o elektronických komunikacích**“ je zákon č. 127/2005 Sb., o elektronických komunikacích a o změně některých souvisejících zákonů, ve znění pozdějších předpisů;

„**Žadatel**“ je osoba takto označená ve Vyjádření.

„**Žádost**“ je žádost, kterou Žadatel a/nebo Stavebník požádal CNL INVEST s.r.o. o vydání Vyjádření.

### **3. PLATNOST A ÚČINNOST VPOSEK**

Tyto VPOSEK jsou platné a účinné dnem odeslání Vyjádření na

- (i) adresu elektronické pošty Stavebníka a/nebo Žadatele uvedenou v Žádosti nebo (ii) adresu pro doručení

prostřednictvím poštovní přepravy uvedenou Stavebníkem a/nebo Žadatelem v Žádosti.

### **4. OBECNÁ PRÁVA A POVINNOSTI STAVEBNÍKA A/NEBO ŽADATELE**

- (i) Stavebník, Žadatel je výslovně srozuměn s tím, že SEK je veřejně prospěšným zařízením, byla zřízena ve veřejném zájmu a je chráněna Příslušnými požadavky.

- (ii) Stavebník, Žadatel nebo jím pověřená třetí osoba, je povinen při provádění Stavby nebo jiných prací, při odstraňování havárií a projektování staveb, řídit se Příslušnými požadavky, správnou praxí v oboru stavebnictví a technologickými postupy a je povinen učinit veškerá nezbytná opatření vyžadovaná Příslušnými požadavky k ochraně SEK před poškozením. Povinnosti dle tohoto odstavce má Stavebník rovněž ve vztahu k SEK, které se nachází mimo Zájmové území.

- (iii) Při zjištění jakéhokoliv rozporu mezi údaji v Situačním výkresu, který je přílohou Vyjádření a skutečným stavem, je Stavebník a/nebo Žadatel povinen bez zbytečného odkladu, nejpozději Den následující po zjištění takové skutečnosti, zjištěný rozpor oznámit POS.

- (iv) Případné dodatečné požadavky na úpravu a přeložení SEK zajistí společnost Fast Communication s.r.o. v souladu s ustanovením § 104 odst. 17 Zákona o elektronických komunikacích.

- (v) Stavebník, Žadatel nebo jím pověřená třetí osoba, je povinen každé poškození či krádež SEK bezodkladně, nejpozději Den následující po zjištění takové skutečnosti, oznámit takovou skutečnost dohledovému centru společnosti Fast Communication s.r.o. na telefonní číslo +420222261001.

- (vi) Bude-li Stavebník, Žadatel nebo jím pověřená třetí osoba na společnosti Fast Communication s.r.o. požadovat, aby se jako účastník správního řízení, pro jehož účely bylo toto Vyjádření vydáno, vzdala práva na odvolání proti rozhodnutí vydanému ve správním řízení, je oprávněn kontaktovat POS.

### **5. ROZHODNÉ PRÁVO**

Vyjádření a VPOSEK se řídí českým právem, zejména Občanským zákoníkem, Zákonem o elektronických komunikacích a Stavebním zákonem. Veškeré spory z Vyjádření či VPOSEK vyplývající budou s konečnou platností řešeny u příslušného soudu České republiky.

### **6. PÍSEMNÝ STYK**

Písemným stykem či pojmem „písemně“ se pro účely Vyjádření a VPOSEK rozumí předání zpráv jedním z těchto způsobů:

- v listinné podobě;
- e-mailovou zprávou se zaručeným elektronickým podpisem dle zák. č. 227/2000 Sb., o elektronickém podpisu a o změně některých dalších zákonů (zákon o elektronickém podpisu), ve znění pozdějších předpisů;

## 7. ZÁVĚREČNÁ USTANOVENÍ

(i) Stavebník, Žadatel nebo jím pověřená třetí osoba je počínaje Dnem převzetí Vyjádření povinen užít informace a data uvedená ve Vyjádření pouze a výhradně k účelu, pro který mu byla tato poskytnuta. Stavebník, Žadatel nebo jím pověřená třetí osoba není oprávněn informace a data rozmnožovat, rozšiřovat, pronajímat, půjčovat či jinak umožnit jejich užívání třetí osobou bez předchozího písemného souhlasu společnosti Fast Communication s.r.o..

(ii) Pro případ porušení kterékoliv z povinností Stavebníka, Žadatele nebo jím pověřené třetí osoby, založené Vyjádřením /nebo těmito VPOSEK je Stavebník, Žadatel či jím pověřená třetí osoba odpovědný za veškeré náklady a škody, které společnosti Fast Communication s.r.o. vzniknou porušením povinností Stavebníka, Žadatele nebo jím pověřené třetí osoby.

## **Informace o možném napojení na SEK ve vlastnictví společnosti Fast Communication s.r.o.**

**Fast Communication s.r.o.** poskytuje dle ustanovení § 161 odst. 1 Stavebního zákona tyto informace o podmínkách napojení Stavby a/nebo budovy označené v Žádosti na již existující SEK:

- (i) specifické podmínky napojení Stavby a/nebo budovy označené v Žádosti na již existující SEK Vám za společnost Fast Communication s.r.o. poskytnou pracovníci informační linky, tel.: +420222261001 nebo e-mail: [fastcom@zadosti.cz](mailto:fastcom@zadosti.cz) („**Kontaktní osoba Fast Communication s.r.o.**“). Kontaktní osoba Fast Communication s.r.o. pro Vás bude koordinátorem případného napojení Stavby a/nebo budovy označené v Žádosti na již existující SEK, zejména poskytne informace o technickém řešení napojení a stanoví přípojný bod na již existující SEK;
- (ii) předpokladem pro napojení Stavby a/nebo budovy označené v Žádosti na již existující SEK je získání veškerých povolení a souhlasů vyžadovaných platnými právními předpisy pro vybudování té části SEK, která je nezbytná pro napojení Stavby a/nebo budovy označené v Žádosti na již existující SEK, je-li takových povolení a souhlasů dle platných právních předpisů pro vybudování SEK třeba, a rovněž splnění veškerých technických podmínek pro napojení na již existující SEK;

Další pro Vás užitečné informace k napojení na SEK ve vlastnictví společnosti Fast Communication s.r.o.:

- pokud Vaše Stavba bude umístována na základě správního rozhodnutí, doporučujeme žádost o vydání takového správního rozhodnutí podat tak, aby žádost obsahovala rovněž stavbu přípojky k SEK;
- doporučujeme stavbu přípojky k SEK v žádosti o vydání správního rozhodnutí označit jako stavební objekt - „SO trasa SEK společnosti Fast Communication s.r.o.“;
- trasu přípojky k SEK a místo napojení přípojky k SEK na již existující SEK společnosti Fast Communication s.r.o. konzultujte prosím s Kontaktní osobou Fast Communication s.r.o.;
- v případě, že jste dali na naše doporučení, a Vaše žádost o vydání správního rozhodnutí k umístění Stavby obsahovala rovněž stavbu přípojky k SEK, informujte Kontaktní osobu Fast Communication s.r.o. o nabytí právní moci správního rozhodnutí vydaného na Stavbu a stavbu přípojky k SEK, společnost Fast Communication s.r.o. se s Vámi dohodne na postoupení práv a povinností vyplývajících ze správního rozhodnutí na stavbu přípojky k SEK a zajistí výstavbu přípojky k SEK;
- stavíte-li budovu a/nebo je-li budova podstatně rekonstruována, mějte na paměti, že taková budova musí být vybavena fyzickou infrastrukturou uvnitř budovy, která umožní zavedení sítě elektronických komunikací až do koncového bodu sítě v prostoru budovy, který užívá koncový uživatel, budova musí být vybavena přístupovým bodem budovy - upozorňujeme, že se jedná o požadavky stanovené právním předpisem, zákonem č. 194/2017 Sb., o opatřeních ke snížení nákladů na zavedení vysokorychlostních sítí elektronických komunikací a o změně některých souvisejících zákonů;
- doporučujeme provést přípravu budovy na následné vybudování vnitřních komunikačních rozvodů (např. trubkováním ve zdivu) nebo vybudovat vlastní komunikační rozvody umožňující napojení k SEK;
- stavíte-li budovu, mějte na paměti, že tato musí umožňovat vstup silnoproudých a komunikačních kabelů do budovy, umístění rozvodných skříní a provedení vnitřních silnoproudých a komunikačních rozvodů až ke koncovým bodům sítě. Vnitřní komunikační rozvody musí splňovat požadavky na zabezpečení proti zneužití;
- společnost Fast Communication s.r.o. Vám nabízí zhotovení typového projektu pro realizaci vnitřních rozvodů, koncového bodu sítě a řešení vstupu vedení SEK ke koncovému bodu sítě. Máte-li o zhotovení takového typového projektu zájem, prosím obraťte se na Kontaktní osobu Fast Communication s.r.o., dohodne s Vámi vše potřebné.

Požadujete-li jakékoliv další informace o možném napojení Stavby a/nebo budovy označené v Žádosti na již existující SEK, prosíme kontaktujte Kontaktní osobu Fast Communication s.r.o..





**VYJÁDŘENÍ**

Číslo jednací: 2023 / 000564 / 1

( 2023 / 000564 / 1 )

Vaše žádost: 5732/23

Ze dne: 10.10.2023

Rušar mosty s.r.o.  
Martin Šturma  
Majdalenky 853/19  
638 00 Brno

Vyřizuje: Suková Dana

Telefon: +420 315 701 666

Email: sukova@mero.cz

Kralupy nad Vltavou, 13.10.2023

Vyjádření k akci

**Dočasné odstranění silničního nadjezdu ve Skuhrově – studie proveditelnosti a účelnosti, k. ú. Skuhrov - existence sítí.**

Na základě Vaší žádosti ze dne 10.10.2023, zn. 5732/23, Vám, jako majitel ropovodu zasíláme stanovisko k výše uvedené akci.

Sdělujeme Vám, že se v uvedené oblasti nevyskytuje žádné zařízení ve vlastnictví a správě MERO ČR, a.s.  
Předmětný silniční nadjezd se nachází mimo 300 m ochranné pásmo ropovodu, viz přiložený mapový list.

Platnost tohoto vyjádření je tři roky od data vydání.

Příloha: Mapový list

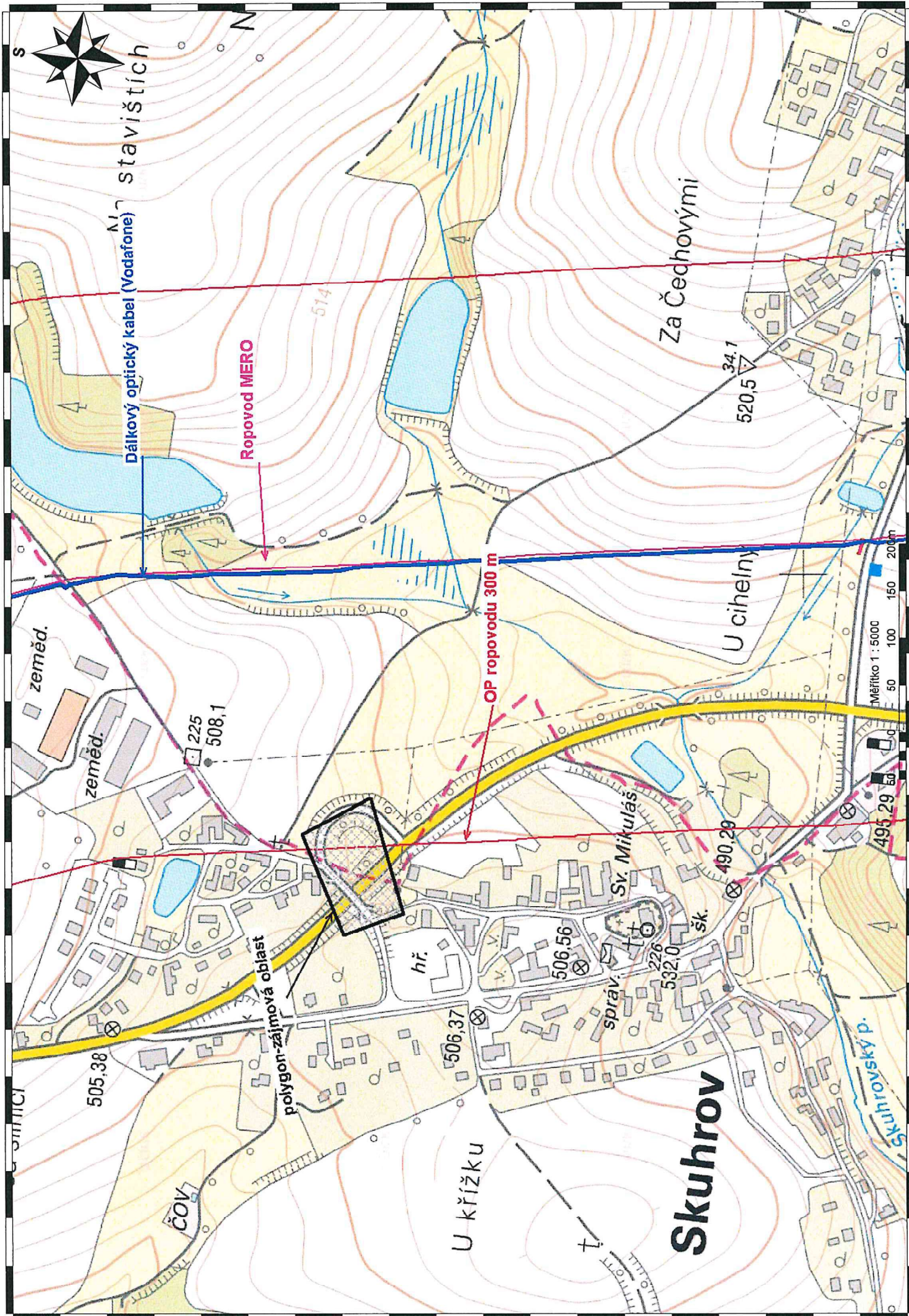
S pozdravem

Ing. Přemysl Kuchař  
vedoucí technické podpory a integrity

Kopie:

**MERO ČR, a.s.**Veltruská 748 2  
278 01 Kralupy nad Vltavou  
zapsaná v obchodním rejstříku, vedeném  
Městským soudem v Praze, sp.zn. B 2334**MERO ČR, a. s.**Veltruská 748, 278 01 Kralupy nad Vltavou, Česká republika  
Tel.: +420 315 701 111 Fax: +420 315 720 110 E-mail: info@mero.cz www.mero.cz  
IČ: 601 93 468 DIČ: CZ 601 93 468 Zapsaná v obchodním rejstříku u Městského soudu v Praze, oddíl B, vložka 2334.  
Držitel certifikátů ISO 9001:2015, ISO 14001:2015, ISO/IEC 27001:2013, ISO 45001:2018, ISO 50001:2018







**VYJÁDŘENÍ O EXISTENCI SÍTĚ ELEKTRONICKÝCH KOMUNIKACÍ**  
**společnosti Metropolitní s.r.o.**  
**(„Vyjádření“)**

**A VŠEOBECNÉ PODMÍNKY OCHRANY SÍTĚ ELEKTRONICKÝCH KOMUNIKACÍ**  
**společnosti Metropolitní s.r.o.**  
**(„Všeobecné podmínky ochrany SEK“)**

toto Vyjádření a Všeobecné podmínky ochrany SEK je vydané dle ustanovení § 101 zákona č. 127/2005 Sb., o elektronických komunikacích a o změně některých souvisejících zákonů, v platném znění („**Zákon o elektronických komunikacích**“), a dle ustanovení § 161 zákona č. 183/2006 Sb., o územním plánování a stavebním řádu, v platném znění („**Stavební zákon**“), a dle příslušných ustanovení zákona č. 89/2012 Sb., občanského zákoníku, v platném znění („**Občanský zákoník**“)

**Číslo žádosti: MENI00134/23 („Žádost“)**

|  |  |  |
|--|--|--|
| Název akce („ <b>Stavba</b> “)                           | Dočasné odstranění silničního nadjezdu v Skuhrově – studie proveditelnosti a účelnosti |  |
| Důvod vydání Vyjádření („ <b>Důvod vyjádření</b> “)      | Studie   |  |
| <b>Žadatel</b>   | Rušar mosty, s.r.o., Majdalenky 853/19, 63800 Brno                                     |  |
| <b>Stavebník</b>   | Kraj Vysočina, Žižkova 1882/57, 586 01 Jihlava   |  |
| <b>Katastrální území</b>                                 | Olešná u Havlíčkova Brodu (710296), Skuhrov u Havlíčkova Brodu (749036)                |  |
| <b>Parcela</b>   | 784/1  |  |
| <b>Žádost o souhlas se zjednodušeným územním řízením</b> | Ne   |  |
| <b>Žádost o souhlas s veřejnoprávní smlouvou</b>         | Ne   |  |
| <b>Platnost Vyjádření</b>                                | Platnost vyjádření je 1 rok od data vydání.  |  |

Žadatel Žadostí určil a vyznačil Zájmové území, jakož i určil Důvod Vyjádření.

Na základě určení a vyznačení Zájmového území Žadatelem a na základě určení Důvodu Vyjádření vydává společnost CNL INVEST s.r.o. za společnost Metropolitní s.r.o. následující Vyjádření:

**Nedojde ke střetu se sítí elektronických komunikací (dále jen „SEK“)**  
**společnosti Metropolitní s.r.o.**

- (I) Na Žadatelem určeném a vyznačeném Zájmovém území se newyskytuje SEK společnosti Metropolitní s.r.o.
- (II) Společnost Metropolitní s.r.o. **souhlasí, aby** Stavebník a/nebo Žadatel, je-li Stavebníkem v Zájmovém území vyznačeném v Žádosti, **provedl stavbu a/nebo činnosti** povolené příslušným správním rozhodnutím vydaným dle Stavebního zákona.
- (III) Stavebník nebo jím pověřená třetí osoba je povinen řídit se Všeobecnými podmínkami ochrany SEK, které jsou nedílnou součástí Vyjádření.

Vyjádření je platné pouze pro Zájmové území určené a vyznačené Žadatelem, jakož i pro Důvod Vyjádření stanovený a určený Žadatelem v Žádosti.

Vyjádření pozbývá platnosti i) v Den konce platnosti Vyjádření, ii) změnou rozsahu Zájmového území či změnou Důvodu Vyjádření uvedeného v Žádosti a/nebo iii) jakýmkoliv porušením kterékoliv povinnosti stanovené

CNL INVEST s.r.o., Ke Klubovně 1650/9, 155 00, Praha 5, IČ: 28522648, DIČ: CZ28522648

provozovna: Ortenovo náměstí 1487/12, 170 00, Praha 7 - Holešovice

☎ +420 222 261 001, ✉ info@zadosti.cz, [www.zadosti.cz](http://www.zadosti.cz), [www.cnlinvest.cz](http://www.cnlinvest.cz)

Zapsána v Obchodním rejstříku vedeného Městským soudem v Praze oddíl C, vložka 147768

Všeobecnými podmínkami ochrany SEK, to vše v závislosti na tom, která ze skutečností rozhodná pro pozbytí platnosti Vyjádření nastane nejdříve.

Společnost CNL INVEST s.r.o. vydáním tohoto Vyjádření poskytla Žadateli pro Žadatelem určené a vyznačené Zájmové území veškeré informace o SEK dostupné společnosti Metropolitní s.r.o. ke dni podání Žádosti.

Ze strany společnosti CNL INVEST s.r.o. a Metropolitní s.r.o. může v některých případech docházet ke zpracování Vašich osobních údajů. Ke zpracování Vašich osobních údajů dochází vždy v souladu s platnými právními předpisy. Konkrétní zásady a podmínky zpracování osobních údajů společností CNL INVEST s.r.o. jsou dostupné na stránce <https://www.cnlinvest.cz/zasady-ochrany-osobnich-udaju>.

V případě dotazů k Vyjádření kontaktujte prosím asistenční linku tel.: +420 222 261 001 nebo elektronicky e-mailem na [metropolitni@zadosti.cz](mailto:metropolitni@zadosti.cz)

**Přílohami Vyjádření jsou:**

- *Žádost žadatele/stavebníka o vyjádření o existenci sítě elektronických komunikací*
- *Všeobecné podmínky ochrany SEK*
- *Informace o možném napojení na SEK ve vlastnictví společnosti Metropolitní s.r.o.*
- *Situační výkres (obsahuje Zájmové území určené a vyznačené Žadatelem a výřezy účelové mapy SEK)*

Vyjádření vydala společnost **CNL INVEST s.r.o.** dne: **11.10.2023**



*Petrusora*

**ŽÁDOST O VYJÁDŘENÍ O EXISTENCI SÍTĚ ELEKTRONICKÝCH KOMUNIKACÍ  
společnosti Metropolitní s.r.o.**

Číslo žádosti: **MENI00134/23**  
Název stavby /akce: **Dočasné odstranění silničního nadjezdu v Skuhrově – studie proveditelnosti a účelnosti**  
Datum podání žádosti: **11.10.2023**  
Výška stavby: **0 m**  
Katastrální území: **Skuhrov u Havlíčkova Brodu**  
Číslo parcely: **784/1**  
Důvod žádosti: **Studie**  
Popis jiného důvodu žádosti: **Studie**  
Žádost o souhlas se zjednodušeným územním řízením: **Ne**  
Žádost o souhlas s veřejnoprávní smlouvou: **Ne**  
Expresní vyřízení žádosti: **Ne**  
Průběh vedení elektronicky: **Ne**

**Žadatel**

Firma / organizace: **Rušar mosty, s.r.o.**  
**IČ: 29362393, DIČ: CZ29362393**  
Kontaktní osoba: **Martin Šturma**  
Adresa: **Majdalenky 853/19**  
Město / obec: **Brno**  
PSČ: **63800**  
Stát:  
E-mail: **sturma@rusar.cz**  
Telefonní číslo: **734629191**

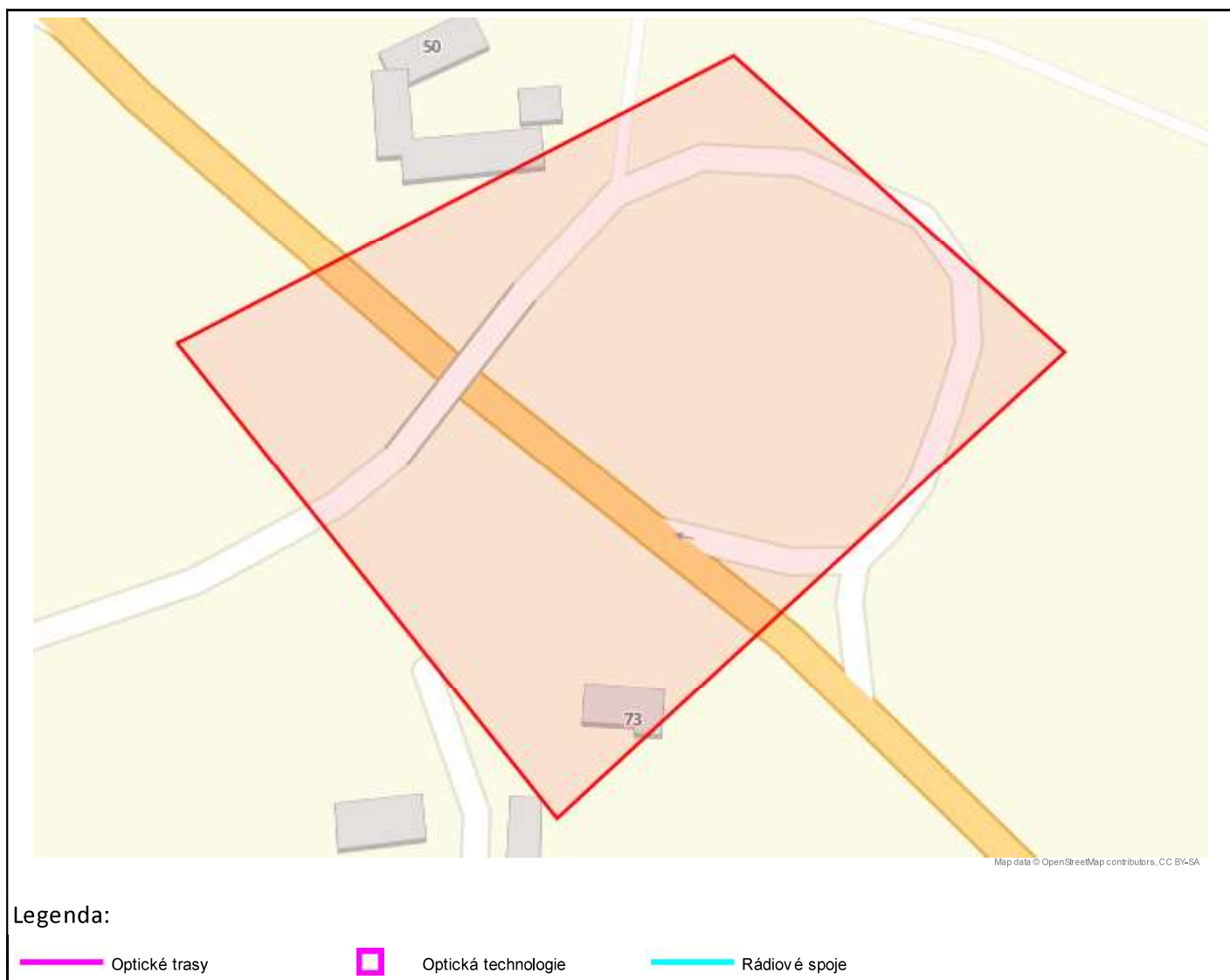
**Stavebník**

Firma / organizace: **Kraj Vysočina**  
Kontaktní osoba: **Martin Šturma**  
Adresa: **Žižkova 1882/57**  
Město / obec: **Jihlava**  
PSČ: **586 01**  
Stát:  
E-mail: **sturma@rusar.cz**  
Telefonní číslo: **734629191**

**Odeslání vyjádření s dotčením sítě elektronických komunikací**

Způsob odeslání: **E-mail**  
E-mailová adresa: **sturma@rusar.cz**  
Firma / organizace: **Rušar mosty, s.r.o.**  
Kontaktní osoba: **Martin Šturma**  
Adresa: **Majdalenky 853/19**  
Město / obec: **Brno**  
PSČ: **63800**  
Stát:

## Zájmová oblast zadaná žadatelem



Geometrie zájmové oblasti (zájmových oblastí) žádosti ve formátu WKT a souřadnicovém systému S-JTSK. Zkopírováním textu lze geometrii zobrazit v jakémkoli softwaru podporujícím formát WKT.

POLYGON((-669391.203609794 -1097510.56493777,-669332.299820411 -1097605.86204409,-669229.095039394 -1097532.18104083,-669282.985244414 -1097470.74817665,-669390.004090032 -1097510.32309327,-669391.203609794 -1097510.56493777))

## **VŠEOBECNÉ PODMÍNKY OCHRANY SÍTĚ ELEKTRONICKÝCH KOMUNIKACÍ** **společnosti Metropolitní s.r.o.**

### **1. PLATNOST VŠEOBECNÝCH PODMÍNEK**

- (i) Tyto Všeobecné podmínky ochrany sítě elektronických komunikací (dále jen „VPOSEK“) tvoří součást Vyjádření (jak je tento pojem definován níže v článku 2 VPOSEK).
- (ii) V případě rozporu mezi Vyjádřením a těmito VPOSEK mají přednost ustanovení Vyjádření, pokud není těmito VPOSEK stanoveno jinak.

### **2. DEFINICE**

Níže uvedené termíny, jsou-li použity v těchto VPOSEK a uvozeny velkým písmenem, mají následující význam:

„**Metropolitní s.r.o.**“ se sídlem Dobrovského 2366, 580 01 Havlíčkův Brod, IČ: 48172481, vedená u Krajského soudu v Hradci Králové odd. C, vl.3848;

„**Občanský zákoník**“ znamená zákon č. 89/2012 Sb., občanský zákoník, ve znění pozdějších předpisů;

„**POS**“ je zaměstnanec společnosti Metropolitní s.r.o., pověřený ochranou sítě,

„**Den**“ je kalendářní den;

„**Příslušné požadavky**“ znamená jakýkoli a každý příslušný právní předpis, vč. technických norem, nebo normativní právní akt veřejné správy či samosprávy, nebo jakékoli rozhodnutí, povolení, souhlas nebo licenci, včetně podmínek, které s ním souvisí;

„**SEK**“ je síť elektronických komunikací ve vlastnictví Metropolitní s.r.o.;

„**Stavba**“ je stavba a/nebo činnosti ve vztahu, k níž bylo vydáno Vyjádření, a je prováděna Stavebníkem a/nebo Žadatelem v souladu s Příslušnými požadavky, povolená příslušným správním rozhodnutím vydaným dle Stavebního zákona;

„**Situační výkres**“ je výkres, který je přílohou Vyjádření a obsahuje Zájmové území určené a vyznačené Žadatelem v Žádosti a výřezy účelové mapy SEK;

„**Stavebník**“ je osoba takto označená ve Vyjádření;

„**Vyjádření**“ je vyjádření o existenci sítě elektronických komunikací vydané společností CNL INVEST s.r.o.;

„**Zájmové území**“ je území označené Žadatelem a/nebo Stavebníkem v Žádosti;

„**Stavební zákon**“ je zákon č. 183/2006 Sb., o územním plánování a stavebním řádu;

„**Zákon o elektronických komunikacích**“ je zákon č. 127/2005 Sb., o elektronických komunikacích a o změně některých souvisejících zákonů, ve znění pozdějších předpisů;

„**Žadatel**“ je osoba takto označená ve Vyjádření.

„**Žádost**“ je žádost, kterou Žadatel a/nebo Stavebník požádal CNL INVEST s.r.o. o vydání Vyjádření.

### **3. PLATNOST A ÚČINNOST VPOSEK**

Tyto VPOSEK jsou platné a účinné dnem odeslání Vyjádření na

- (i) adresu elektronické pošty Stavebníka a/nebo Žadatele uvedenou v Žádosti nebo (ii) adresu pro doručení

prostřednictvím poštovní přepravy uvedenou Stavebníkem a/nebo Žadatelem v Žádosti.

### **4. OBECNÁ PRÁVA A POVINNOSTI STAVEBNÍKA A/NEBO ŽADATELE**

- (i) Stavebník, Žadatel je výslovně srozuměn s tím, že SEK je veřejně prospěšným zařízením, byla zřízena ve veřejném zájmu a je chráněna Příslušnými požadavky.

- (ii) Stavebník, Žadatel nebo jím pověřená třetí osoba, je povinen při provádění Stavby nebo jiných prací, při odstraňování havárií a projektování staveb, řídit se Příslušnými požadavky, správnou praxí v oboru stavebnictví a technologickými postupy a je povinen učinit veškerá nezbytná opatření vyžadovaná Příslušnými požadavky k ochraně SEK před poškozením. Povinnosti dle tohoto odstavce má Stavebník rovněž ve vztahu k SEK, které se nachází mimo Zájmové území.

- (iii) Při zjištění jakéhokoliv rozporu mezi údaji v Situačním výkresu, který je přílohou Vyjádření a skutečným stavem, je Stavebník a/nebo Žadatel povinen bez zbytečného odkladu, nejpozději Den následující po zjištění takové skutečnosti, zjištěný rozpor oznámit POS.

- (iv) Případné dodatečné požadavky na úpravu a přeložení SEK zajistí společnost Metropolitní s.r.o. v souladu s ustanovením § 104 odst. 17 Zákona o elektronických komunikacích.

- (v) Stavebník, Žadatel nebo jím pověřená třetí osoba, je povinen každé poškození či krádež SEK bezodkladně, nejpozději Den následující po zjištění takové skutečnosti, oznámit takovou skutečnost dohledovému centru společnosti Metropolitní s.r.o. na telefonní číslo +420222261001.

- (vi) Bude-li Stavebník, Žadatel nebo jím pověřená třetí osoba na společnosti Metropolitní s.r.o. požadovat, aby se jako účastník správního řízení, pro jehož účely bylo toto Vyjádření vydáno, vzdala práva na odvolání proti rozhodnutí vydanému ve správním řízení, je oprávněn kontaktovat POS.

### **5. ROZHODNÉ PRÁVO**

Vyjádření a VPOSEK se řídí českým právem, zejména Občanským zákoníkem, Zákonem o elektronických komunikacích a Stavebním zákonem. Veškeré spory z Vyjádření či VPOSEK vyplývající budou s konečnou platností řešeny u příslušného soudu České republiky.

### **6. PÍSEMNÝ STYK**

Písemným stykem či pojmem „písemně“ se pro účely Vyjádření a VPOSEK rozumí předání zpráv jedním z těchto způsobů:

- v listinné podobě;
- e-mailovou zprávou se zaručeným elektronickým podpisem dle zák. č. 227/2000 Sb., o elektronickém podpisu a o změně některých dalších zákonů (zákon o elektronickém podpisu), ve znění pozdějších předpisů;

## 7. ZÁVĚREČNÁ USTANOVENÍ

(i) Stavebník, Žadatel nebo jím pověřená třetí osoba je počínaje Dnem převzetí Vyjádření povinen užít informace a data uvedená ve Vyjádření pouze a výhradně k účelu, pro který mu byla tato poskytnuta. Stavebník, Žadatel nebo jím pověřená třetí osoba není oprávněn informace a data rozmnožovat, rozšiřovat, pronajímat, půjčovat či jinak umožnit jejich užívání třetí osobou bez předchozího písemného souhlasu společnosti Metropolitní s.r.o..

(ii) Pro případ porušení kterékoliv z povinností Stavebníka, Žadatele nebo jím pověřené třetí osoby, založené Vyjádřením /nebo těmito VPOSEK je Stavebník, Žadatel či jím pověřená třetí osoba odpovědný za veškeré náklady a škody, které společnosti Metropolitní s.r.o. vzniknou porušením povinností Stavebníka, Žadatele nebo jím pověřené třetí osoby.



## **Informace o možném napojení na SEK ve vlastnictví společnosti Metropolitní s.r.o.**

**Metropolitní s.r.o.** poskytuje dle ustanovení § 161 odst. 1 Stavebního zákona tyto informace o podmínkách napojení Stavby a/nebo budovy označené v Žádosti na již existující SEK:

- (i) specifické podmínky napojení Stavby a/nebo budovy označené v Žádosti na již existující SEK Vám za společnost Metropolitní s.r.o. poskytnou pracovníci informační linky, tel.: +420222261001 nebo e-mail: [metropolitni@zadosti.cz](mailto:metropolitni@zadosti.cz) („**Kontaktní osoba Metropolitní s.r.o.**“). Kontaktní osoba Metropolitní s.r.o. pro Vás bude koordinátorem případného napojení Stavby a/nebo budovy označené v Žádosti na již existující SEK, zejména poskytne informace o technickém řešení napojení a stanoví přípojný bod na již existující SEK;
- (ii) předpokladem pro napojení Stavby a/nebo budovy označené v Žádosti na již existující SEK je získání veškerých povolení a souhlasů vyžadovaných platnými právními předpisy pro vybudování té části SEK, která je nezbytná pro napojení Stavby a/nebo budovy označené v Žádosti na již existující SEK, je-li takových povolení a souhlasů dle platných právních předpisů pro vybudování SEK třeba, a rovněž splnění veškerých technických podmínek pro napojení na již existující SEK;

Další pro Vás užitečné informace k napojení na SEK ve vlastnictví společnosti Metropolitní s.r.o.:

- pokud Vaše Stavba bude umístována na základě správního rozhodnutí, doporučujeme žádost o vydání takového správního rozhodnutí podat tak, aby žádost obsahovala rovněž stavbu přípojky k SEK;
- doporučujeme stavbu přípojky k SEK v žádosti o vydání správního rozhodnutí označit jako stavební objekt - „SO trasa SEK společnosti Metropolitní s.r.o.“;
- trasu přípojky k SEK a místo napojení přípojky k SEK na již existující SEK společnosti Metropolitní s.r.o. konzultujte prosím s Kontaktní osobou Metropolitní s.r.o.;
- v případě, že jste dali na naše doporučení, a Vaše žádost o vydání správního rozhodnutí k umístění Stavby obsahovala rovněž stavbu přípojky k SEK, informujte Kontaktní osobu Metropolitní s.r.o. o nabytí právní moci správního rozhodnutí vydaného na Stavbu a stavbu přípojky k SEK, společnost Metropolitní s.r.o. se s Vámi dohodne na postoupení práv a povinností vyplývajících ze správního rozhodnutí na stavbu přípojky k SEK a zajistí výstavbu přípojky k SEK;
- stavíte-li budovu a/nebo je-li budova podstatně rekonstruována, mějte na paměti, že taková budova musí být vybavena fyzickou infrastrukturou uvnitř budovy, která umožní zavedení sítě elektronických komunikací až do koncového bodu sítě v prostoru budovy, který užívá koncový uživatel, budova musí být vybavena přístupovým bodem budovy - upozorňujeme, že se jedná o požadavky stanovené právním předpisem, zákonem č. 194/2017 Sb., o opatřeních ke snížení nákladů na zavádění vysokorychlostních sítí elektronických komunikací a o změně některých souvisejících zákonů;
- doporučujeme provést přípravu budovy na následné vybudování vnitřních komunikačních rozvodů (např. trubkováním ve zdivu) nebo vybudovat vlastní komunikační rozvody umožňující napojení k SEK;
- stavíte-li budovu, mějte na paměti, že tato musí umožňovat vstup silnoproudých a komunikačních kabelů do budovy, umístění rozvodných skříní a provedení vnitřních silnoproudých a komunikačních rozvodů až ke koncovým bodům sítě. Vnitřní komunikační rozvody musí splňovat požadavky na zabezpečení proti zneužití;
- společnost Metropolitní s.r.o. Vám nabízí zhotovení typového projektu pro realizaci vnitřních rozvodů, koncového bodu sítě a řešení vstupu vedení SEK ke koncovému bodu sítě. Máte-li o zhotovení takového typového projektu zájem, prosím obraťte se na Kontaktní osobu Metropolitní s.r.o., dohodne s Vámi vše potřebné.

Požadujete-li jakékoliv další informace o možném napojení Stavby a/nebo budovy označené v Žádosti na již existující SEK, prosíme kontaktujte Kontaktní osobu Metropolitní s.r.o..





**VYJÁDŘENÍ O EXISTENCI SÍTĚ ELEKTRONICKÝCH KOMUNIKACÍ  
společnosti Türk Telekom International CZ s.r.o.  
(„Vyjádření“)**

**A VŠEOBECNÉ PODMÍNKY OCHRANY SÍTĚ ELEKTRONICKÝCH KOMUNIKACÍ  
společnosti Türk Telekom International CZ s.r.o.  
(„Všeobecné podmínky ochrany SEK“)**

toto Vyjádření a Všeobecné podmínky ochrany SEK je vydané dle ustanovení § 101 zákona č. 127/2005 Sb., o elektronických komunikacích a o změně některých souvisejících zákonů, v platném znění („**Zákon o elektronických komunikacích**“), a dle ustanovení § 161 zákona č. 183/2006 Sb., o územním plánování a stavebním řádu, v platném znění („**Stavební zákon**“), a dle příslušných ustanovení zákona č. 89/2012 Sb., občanského zákoníku, v platném znění („**Občanský zákoník**“)

**Číslo žádosti: TUTE01679/23 („Žádost“)**

|  |  |  |
|--|--|--|
| Název akce („ <b>Stavba</b> “)                           | Dočasné odstranění silničního nadjezdu v Skuhrově – studie proveditelnosti a účelnosti |  |
| Důvod vydání Vyjádření („ <b>Důvod vyjádření</b> “)      | Studie   |  |
| <b>Žadatel</b>   | Rušar mosty, s.r.o., Majdalenky 853/19, 63800 Brno                                     |  |
| <b>Stavebník</b>   | Kraj Vysočina, Žižkova 1882/57, 586 01 Jihlava   |  |
| <b>Katastrální území</b>                                 | Olešná u Havlíčkova Brodu (710296), Skuhrov u Havlíčkova Brodu (749036)                |  |
| <b>Parcela</b>   | 784/1  |  |
| <b>Žádost o souhlas se zjednodušeným územním řízením</b> | Ne   |  |
| <b>Žádost o souhlas s veřejnoprávní smlouvou</b>         | Ne   |  |
| <b>Platnost Vyjádření</b>                                | Platnost vyjádření je 1 rok od data vydání.  |  |

Žadatel Žadostí určil a vyznačil Zájmové území, jakož i určil Důvod Vyjádření.

Na základě určení a vyznačení Zájmového území Žadatelem a na základě určení Důvodu Vyjádření vydává společnost CNL INVEST s.r.o. za společnost Türk Telekom International CZ s.r.o. následující Vyjádření:

**Nedojde ke střetu se sítí elektronických komunikací (dále jen „SEK“)  
společnosti Türk Telekom International CZ s.r.o.**

- (I) Na Žadatelem určeném a vyznačeném Zájmovém území se newyskytuje SEK společnosti Türk Telekom International CZ s.r.o.
- (II) Společnost Türk Telekom International CZ s.r.o. **souhlasí, aby** Stavebník a/nebo Žadatel, je-li Stavebníkem v Zájmovém území vyznačeném v Žádosti, **provedl stavbu a/nebo činnosti** povolené příslušným správním rozhodnutím vydaným dle Stavebního zákona.
- (III) Stavebník nebo jím pověřená třetí osoba je povinen řídit se Všeobecnými podmínkami ochrany SEK, které jsou nedílnou součástí Vyjádření.

Vyjádření je platné pouze pro Zájmové území určené a vyznačené Žadatelem, jakož i pro Důvod Vyjádření stanovený a určený Žadatelem v Žádosti.

Vyjádření pozbývá platnosti i) v Den konce platnosti Vyjádření, ii) změnou rozsahu Zájmového území či změnou Důvodu Vyjádření uvedeného v Žádosti a/nebo iii) jakýmkoliv porušením kterékoliv povinnosti stanovené

CNL INVEST s.r.o., Ke Klubovně 1650/9, 155 00, Praha 5, IČ: 28522648, DIČ: CZ28522648

provozovna: Ortenovo náměstí 1487/12, 170 00, Praha 7 - Holešovice

☎ +420 222 261 001, ✉ info@zadosti.cz, [www.zadosti.cz](http://www.zadosti.cz), [www.cnlinvest.cz](http://www.cnlinvest.cz)

Zapsána v Obchodním rejstříku vedeného Městským soudem v Praze oddíl C, vložka 147768

Všeobecnými podmínkami ochrany SEK, to vše v závislosti na tom, která ze skutečností rozhodná pro pozbytí platnosti Vyjádření nastane nejdříve.

Společnost CNL INVEST s.r.o. vydáním tohoto Vyjádření poskytla Žadateli pro Žadatelem určené a vyznačené Zájmové území veškeré informace o SEK dostupné společnosti Türk Telekom International CZ s.r.o. ke dni podání Žádosti.

Ze strany společnosti CNL INVEST s.r.o. a Türk Telekom International CZ s.r.o. může v některých případech docházet ke zpracování Vašich osobních údajů. Ke zpracování Vašich osobních údajů dochází vždy v souladu s platnými právními předpisy. Konkrétní zásady a podmínky zpracování osobních údajů společností CNL INVEST s.r.o. jsou dostupné na stránce <https://www.cnlinvest.cz/zasady-ochrany-osobnich-udaju>.

V případě dotazů k Vyjádření kontaktujte prosím asistenční linku tel.: +420 222 261 001 nebo elektronicky e-mailem na [tti@zadosti.cz](mailto:tti@zadosti.cz)

**Přílohami Vyjádření jsou:**

- *Žádost žadatele/stavebníka o vyjádření o existenci sítě elektronických komunikací*
- *Všeobecné podmínky ochrany SEK*
- *Informace o možném napojení na SEK ve vlastnictví společnosti Türk Telekom International CZ s.r.o.*
- *Situační výkres (obsahuje Zájmové území určené a vyznačené Žadatelem a výřezy účelové mapy SEK)*

Vyjádření vydala společnost **CNL INVEST s.r.o.** dne: **11.10.2023**



*Petrušová*

CNL INVEST s.r.o., Ke Klubovně 1650/9, 155 00, Praha 5, IČ: 28522648, DIČ: CZ28522648

provozovna: Ortenovo náměstí 1487/12, 170 00, Praha 7 - Holešovice

☎ +420 222 261 001, ✉ [info@zadosti.cz](mailto:info@zadosti.cz), [www.zadosti.cz](http://www.zadosti.cz), [www.cnlinvest.cz](http://www.cnlinvest.cz)

Zapsána v Obchodním rejstříku vedeného Městským soudem v Praze oddíl C, vložka 147768

**ŽÁDOST O VYJÁDŘENÍ O EXISTENCI SÍTĚ ELEKTRONICKÝCH KOMUNIKACÍ  
společnosti Türk Telekom International CZ s.r.o.**

Číslo žádosti: TUTE01679/23  
Název stavby /akce: Dočasné odstranění silničního nadjezdu v Skuhrově – studie proveditelnosti a účelnosti  
Datum podání žádosti: 11.10.2023  
Výška stavby: 0 m  
Katastrální území: Skuhrov u Havlíčkova Brodu  
Číslo parcely: 784/1  
Důvod žádosti: Studie  
Popis jiného důvodu žádosti: Studie  
Žádost o souhlas se zjednodušeným územním řízením: Ne  
Žádost o souhlas s veřejnoprávní smlouvou: Ne  
Expresní vyřízení žádosti: Ne  
Průběh vedení elektronicky: Ne

**Žadatel**

Firma / organizace: Rušar mosty, s.r.o.  
IČ: 29362393, DIČ: CZ29362393  
Kontaktní osoba: Martin Šturma  
Adresa: Majdalenky 853/19  
Město / obec: Brno  
PSČ: 63800  
Stát:  
E-mail: sturma@rusar.cz  
Telefonní číslo: 734629191

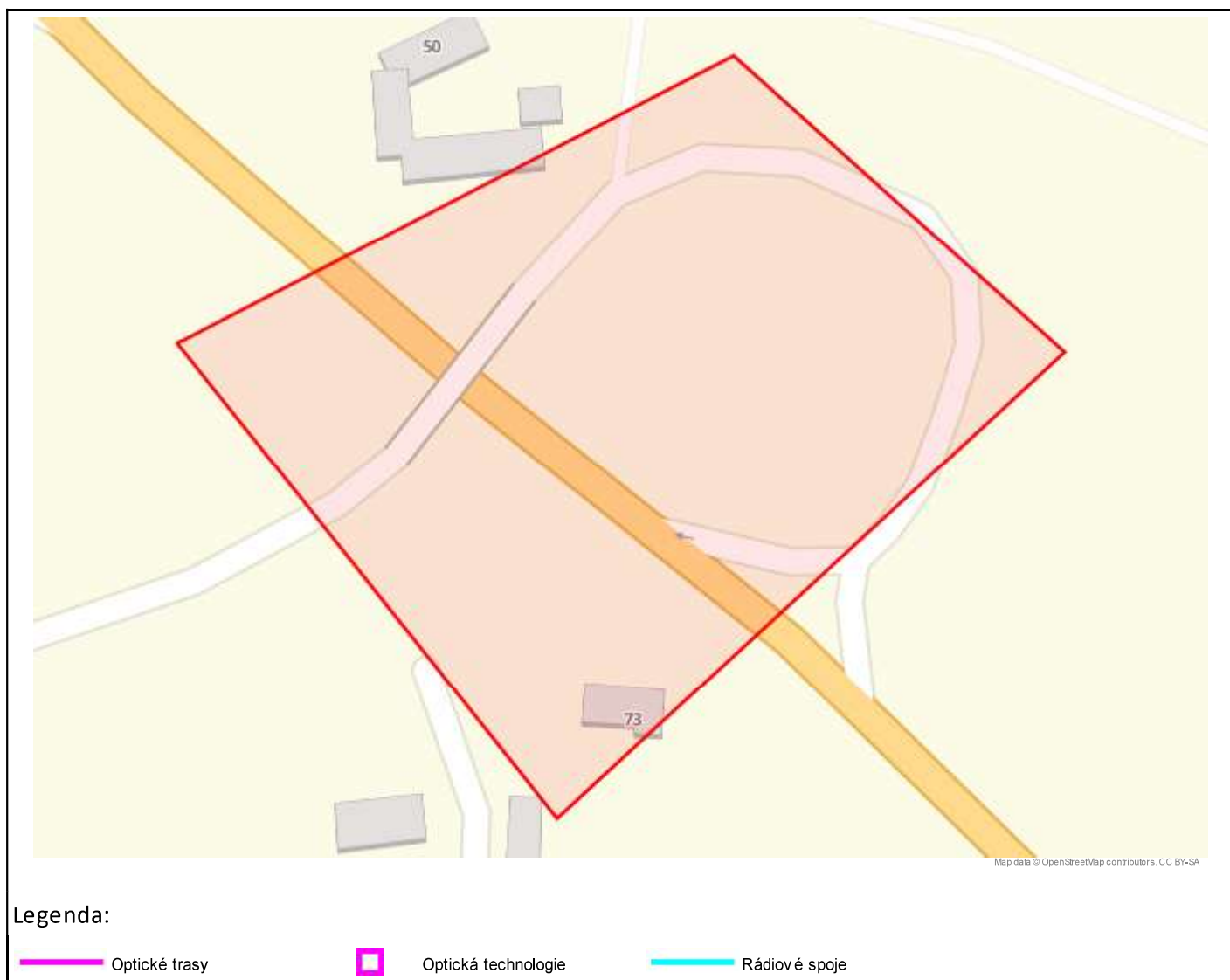
**Stavebník**

Firma / organizace: Kraj Vysočina  
Kontaktní osoba: Martin Šturma  
Adresa: Žižkova 1882/57  
Město / obec: Jihlava  
PSČ: 586 01  
Stát:  
E-mail: sturma@rusar.cz  
Telefonní číslo: 734629191

**Odeslání vyjádření s dotčením sítě elektronických komunikací**

Způsob odeslání: E-mail  
E-mailová adresa: sturma@rusar.cz  
Firma / organizace: Rušar mosty, s.r.o.  
Kontaktní osoba: Martin Šturma  
Adresa: Majdalenky 853/19  
Město / obec: Brno  
PSČ: 63800  
Stát:

## Zájmová oblast zadaná žadatelem



Geometrie zájmové oblasti (zájmových oblastí) žádosti ve formátu WKT a souřadnicovém systému S-JTSK. Zkopírováním textu lze geometrii zobrazit v jakémkoli softwaru podporujícím formát WKT.

POLYGON((-669391.203609794 -1097510.56493777,-669332.299820411 -1097605.86204409,-669229.095039394 -1097532.18104083,-669282.985244414 -1097470.74817665,-669390.004090032 -1097510.32309327,-669391.203609794 -1097510.56493777))

**VŠEOBECNÉ PODMÍNKY OCHRANY SÍTĚ ELEKTRONICKÝCH KOMUNIKACÍ**  
**společnosti Türk Telekom International CZ s.r.o.**

**1. PLATNOST VŠEOBECNÝCH PODMÍNEK**

- (i) Tyto Všeobecné podmínky ochrany sítě elektronických komunikací (dále jen „VPOSEK“) tvoří součást Vyjádření (jak je tento pojem definován níže v článku 2 VPOSEK).
- (ii) V případě rozporu mezi Vyjádřením a těmito VPOSEK mají přednost ustanovení Vyjádření, pokud není těmito VPOSEK stanoveno jinak.

**2. DEFINICE**

Níže uvedené termíny, jsou-li použity v těchto VPOSEK a uvozeny velkým písmenem, mají následující význam:

„**Türk Telekom International CZ s.r.o.**“ se sídlem Mistrovská 597/29, Malešice, 108 00 Praha 10, IČ: 26194783, vedena u Městského soudu v Praze, odd.C, vl.111740;

„**Občanský zákoník**“ znamená zákon č. 89/2012 Sb., občanský zákoník, ve znění pozdějších předpisů;

„**POS**“ je zaměstnanec společnosti Türk Telekom International CZ s.r.o., pověřený ochranou sítě,

„**Den**“ je kalendářní den;

„**Příslušné požadavky**“ znamená jakýkoli a každý příslušný právní předpis, vč. technických norem, nebo normativní právní akt veřejné správy či samosprávy, nebo jakékoli rozhodnutí, povolení, souhlas nebo licenci, včetně podmínek, které s ním souvisí;

„**SEK**“ je síť elektronických komunikací ve vlastnictví Türk Telekom International CZ s.r.o.;

„**Stavba**“ je stavba a/nebo činnosti ve vztahu, k níž bylo vydáno Vyjádření, a je prováděna Stavebníkem a/nebo Žadatelem v souladu s Příslušnými požadavky, povolená příslušným správním rozhodnutím vydaným dle Stavebního zákona;

„**Situační výkres**“ je výkres, který je přílohou Vyjádření a obsahuje Zájmové území určené a vyznačené Žadatelem v Žádosti a výřezy účelové mapy SEK;

„**Stavebník**“ je osoba takto označená ve Vyjádření;

„**Vyjádření**“ je vyjádření o existenci sítě elektronických komunikací vydané společností CNL INVEST s.r.o.;

„**Zájmové území**“ je území označené Žadatelem a/nebo Stavebníkem v Žádosti;

„**Stavební zákon**“ je zákon č. 183/2006 Sb., o územním plánování a stavebním řádu;

„**Zákon o elektronických komunikacích**“ je zákon č. 127/2005 Sb., o elektronických komunikacích a o změně některých souvisejících zákonů, ve znění pozdějších předpisů;

„**Žadatel**“ je osoba takto označená ve Vyjádření.

„**Žádost**“ je žádost, kterou Žadatel a/nebo Stavebník požádal CNL INVEST s.r.o. o vydání Vyjádření.

**3. PLATNOST A ÚČINNOST VPOSEK**

Tyto VPOSEK jsou platné a účinné Dnem odeslání Vyjádření na

- (i) adresu elektronické pošty Stavebníka a/nebo Žadatele uvedenou v Žádosti nebo (ii) adresu pro doručení

prostřednictvím poštovní přepravy uvedenou Stavebníkem a/nebo Žadatelem v Žádosti.

**4. OBECNÁ PRÁVA A POVINNOSTI STAVEBNÍKA A/NEBO ŽADATELE**

- (i) Stavebník, Žadatel je výslovně srozuměn s tím, že SEK je veřejně prospěšným zařízením, byla zřízena ve veřejném zájmu a je chráněna Příslušnými požadavky.

- (ii) Stavebník, Žadatel nebo jím pověřená třetí osoba, je povinen při provádění Stavby nebo jiných prací, při odstraňování havárií a projektování staveb, řídit se Příslušnými požadavky, správnou praxí v oboru stavebnictví a technologickými postupy a je povinen učinit veškerá nezbytná opatření vyžadovaná Příslušnými požadavky k ochraně SEK před poškozením. Povinnosti dle tohoto odstavce má Stavebník rovněž ve vztahu k SEK, které se nachází mimo Zájmové území.

- (iii) Při zjištění jakéhokoliv rozporu mezi údaji v Situačním výkresu, který je přílohou Vyjádření a skutečným stavem, je Stavebník a/nebo Žadatel povinen bez zbytečného odkladu, nejpozději Den následující po zjištění takové skutečnosti, zjištěný rozpor oznámit POS.

- (iv) Případné dodatečné požadavky na úpravu a přeložení SEK zajistí společnost Türk Telekom International CZ s.r.o. v souladu s ustanovením § 104 odst. 17 Zákona o elektronických komunikacích.

- (v) Stavebník, Žadatel nebo jím pověřená třetí osoba, je povinen každé poškození či krádež SEK bezodkladně, nejpozději Den následující po zjištění takové skutečnosti, oznámit takovou skutečnost dohledovému centru společnosti Türk Telekom International CZ s.r.o. na telefonní číslo +420222261001.

- (vi) Bude-li Stavebník, Žadatel nebo jím pověřená třetí osoba na společnosti Türk Telekom International CZ s.r.o. požadovat, aby se jako účastník správního řízení, pro jehož účely bylo toto Vyjádření vydáno, vzdala práva na odvolání proti rozhodnutí vydanému ve správním řízení, je oprávněn kontaktovat POS.

**5. ROZHODNÉ PRÁVO**

Vyjádření a VPOSEK se řídí českým právem, zejména Občanským zákoníkem, Zákonem o elektronických komunikacích a Stavebním zákonem. Veškeré spory z Vyjádření či VPOSEK vyplývající budou s konečnou platností řešeny u příslušného soudu České republiky.

**6. PÍSEMNÝ STYK**

Písemným stykem či pojmem „písemně“ se pro účely Vyjádření a VPOSEK rozumí předání zpráv jedním z těchto způsobů:

- v listinné podobě;
- e-mailovou zprávou se zaručeným elektronickým podpisem dle zák. č. 227/2000 Sb., o elektronickém podpisu a o změně některých dalších zákonů (zákon o elektronickém podpisu), ve znění pozdějších předpisů;



## 7. ZÁVĚREČNÁ USTANOVENÍ

(i) Stavebník, Žadatel nebo jím pověřená třetí osoba je počínaje Dnem převzetí Vyjádření povinen užít informace a data uvedená ve Vyjádření pouze a výhradně k účelu, pro který mu byla tato poskytnuta. Stavebník, Žadatel nebo jím pověřená třetí osoba není oprávněn informace a data rozmnožovat, rozšiřovat, pronajímat, půjčovat či jinak umožnit jejich užívání třetí osobou bez předchozího písemného souhlasu společnosti Türk Telekom International CZ s.r.o..

(ii) Pro případ porušení kterékoliv z povinností Stavebníka, Žadatele nebo jím pověřené třetí osoby, založené Vyjádřením /nebo těmito VPOSEK je Stavebník, Žadatel či jím pověřená třetí osoba odpovědný za veškeré náklady a škody, které společností Türk Telekom International CZ s.r.o. vzniknou porušením povinností Stavebníka, Žadatele nebo jím pověřené třetí osoby.

## **Informace o možném napojení na SEK ve vlastnictví společnosti Türk Telekom International CZ s.r.o.**

**Türk Telekom International CZ s.r.o.** poskytuje dle ustanovení § 161 odst. 1 Stavebního zákona tyto informace o podmínkách napojení Stavby a/nebo budovy označené v Žádosti na již existující SEK:

- (i) specifické podmínky napojení Stavby a/nebo budovy označené v Žádosti na již existující SEK Vám za společnost Türk Telekom International CZ s.r.o. poskytnou pracovníci informační linky, tel.: +420222261001 nebo e-mail: [tti@zadosti.cz](mailto:tti@zadosti.cz) („**Kontaktní osoba Türk Telekom International CZ s.r.o.**“). Kontaktní osoba Türk Telekom International CZ s.r.o. pro Vás bude koordinátorem případného napojení Stavby a/nebo budovy označené v Žádosti na již existující SEK, zejména poskytne informace o technickém řešení napojení a stanoví přípojný bod na již existující SEK;
- (ii) předpokladem pro napojení Stavby a/nebo budovy označené v Žádosti na již existující SEK je získání veškerých povolení a souhlasů vyžadovaných platnými právními předpisy pro vybudování té části SEK, která je nezbytná pro napojení Stavby a/nebo budovy označené v Žádosti na již existující SEK, je-li takových povolení a souhlasů dle platných právních předpisů pro vybudování SEK třeba, a rovněž splnění veškerých technických podmínek pro napojení na již existující SEK;

Další pro Vás užitečné informace k napojení na SEK ve vlastnictví společnosti Türk Telekom International CZ s.r.o.:

- pokud Vaše Stavba bude umístována na základě správního rozhodnutí, doporučujeme žádost o vydání takového správního rozhodnutí podat tak, aby žádost obsahovala rovněž stavbu přípojky k SEK;
- doporučujeme stavbu přípojky k SEK v žádosti o vydání správního rozhodnutí označit jako stavební objekt - „SO trasa SEK společnosti Türk Telekom International CZ s.r.o.“;
- trasu přípojky k SEK a místo napojení přípojky k SEK na již existující SEK společnosti Türk Telekom International CZ s.r.o. konzultujte prosím s Kontaktní osobou Türk Telekom International CZ s.r.o.;
- v případě, že jste dali na naše doporučení, a Vaše žádost o vydání správního rozhodnutí k umístění Stavby obsahovala rovněž stavbu přípojky k SEK, informujte Kontaktní osobu Türk Telekom International CZ s.r.o. o nabytí právní moci správního rozhodnutí vydaného na Stavbu a stavbu přípojky k SEK, společnost Türk Telekom International CZ s.r.o. se s Vámi dohodne na postoupení práv a povinností vyplývajících ze správního rozhodnutí na stavbu přípojky k SEK a zajistí výstavbu přípojky k SEK;
- stavíte-li budovu a/nebo je-li budova podstatně rekonstruována, mějte na paměti, že taková budova musí být vybavena fyzickou infrastrukturou uvnitř budovy, která umožní zavedení sítě elektronických komunikací až do koncového bodu sítě v prostoru budovy, který užívá koncový uživatel, budova musí být vybavena přístupovým bodem budovy - upozorňujeme, že se jedná o požadavky stanovené právním předpisem, zákonem č. 194/2017 Sb., o opatřeních ke snížení nákladů na zavádění vysokorychlostních sítí elektronických komunikací a o změně některých souvisejících zákonů;
- doporučujeme provést přípravu budovy na následné vybudování vnitřních komunikačních rozvodů (např. trubkováním ve zdivu) nebo vybudovat vlastní komunikační rozvody umožňující napojení k SEK;
- stavíte-li budovu, mějte na paměti, že tato musí umožňovat vstup silnoproudých a komunikačních kabelů do budovy, umístění rozvodných skříní a provedení vnitřních silnoproudých a komunikačních rozvodů až ke koncovým bodům sítě. Vnitřní komunikační rozvody musí splňovat požadavky na zabezpečení proti zneužití;
- společnost Türk Telekom International CZ s.r.o. Vám nabízí zhotovení typového projektu pro realizaci vnitřních rozvodů, koncového bodu sítě a řešení vstupu vedení SEK ke koncovému bodu sítě. Máte-li o zhotovení takového typového projektu zájem, prosím obraťte se na Kontaktní osobu Türk Telekom International CZ s.r.o., dohodne s Vámi vše potřebné.

Požadujete-li jakékoliv další informace o možném napojení Stavby a/nebo budovy označené v Žádosti na již existující SEK, prosíme kontaktujte Kontaktní osobu Türk Telekom International CZ s.r.o..



Quantcom, a.s.  
Křížíkova 237/36a  
186 00 Praha 8-Karlín  
IČ:28175492  
DIČ:CZ28175492  
Tel:226204111

Rušar mosty, s.r.o.  
Slavičkova 1a  
Brno  
638 00

Naše značka  
CR1202004

Vyřizuje / Linka  
Kopřivová / 226204111

Vystaveno  
10.10.2023

**Věc : Vyjádření k dokumentaci pro předprojektový průzkum**

**Název akce/stavby : Most přes silnici I/38 ve Skuhrově, k. ú. Skuhrov u Havlíčkova Brodu.**

Na základě Vaší žádosti Vám sdělujeme následující :


Ve Vašem zájmovém území

**se v současné době nenachází síť elektronických komunikací (dále jen SEK)**

ve vlastnictví a správě společnosti Quantcom, a.s.

Toto vyjádření je vydáno pouze pro potřeby předprojektového průzkumu a NELZE POUŽÍT v žádném dalším stupni řízení. Pro potřeby dalšího řízení je potřeba požádat o vyjádření k příslušnému stupni/stupňům (územního, či stavebního...) řízení, kde následně mohou být stanoveny podmínky, za kterých lze stavbu realizovat.

S přátelským pozdravem

 **Quantcom**  
Quantcom, a.s.  
Křížíkova 36a/237, 186 00 Praha 8 - Karlín  
IČO: 28175492 DIČ: CZ28175492



**OPTILINE a.s.**

IČ: 26270412

se sídlem Mlýnská 22/4, Bubeneč, 160 00 Praha 6

zápis v obchodním rejstříku: MS Praha, B 22915

zastoupená pověřenou odbornou společností

SITEL, spol. s r.o.

IČ: 44797320

zápis v obchodním rejstříku: MS Praha, C 6725

sídlo: Baarova 957/15, 140 00 Praha 4

pro účely zaslání tohoto vyjádření dále zastoupená společností

CNL INVEST s.r.o.

IČ: 28522648

zápis v obchodním rejstříku: MS Praha, C 147768

se sídlem Ke klubovně 1650/9, Stodůlky, 155 00 Praha 5

(dále jen „**OPTILINE**“)

**Rušar mosty, s.r.o.**

**Martin Šturma**

**Majdalenky 853/19**

**63800 Brno**

**Číslo vyjádření**

**OPNE00069/23**

**V Praze dne 19.10.2023**

**Věc:** Vyjádření k existenci technické infrastruktury – podzemního komunikačního vedení a zařízení veřejné komunikační sítě,

pro účely akce/stavby: Dočasné odstranění silničního nadjezdu v Skuhrově – studie proveditelnosti a účelnosti, kdy posouzení bylo provedeno výhradně v rozsahu sděleném žadatelem, tedy v zájmovém území vyznačeném žadatelem a nikde jinde, a pro žadatelem uvedený účel.

V žadatelem určeném a vyznačeném území (viz příloha) nemá společnost OPTILINE žádné podzemní komunikační vedení a zařízení veřejné komunikační sítě ve svém vlastnictví.

**OPTILINE souhlasí se stavbou nebo činnostmi v žadatelem vyznačeném území pro účely: Studie**

**V případě změny předpokládané plochy vyznačeného zájmového území či změny účelu vyjádření je nezbytné požádat společnost OPTILINE o nové vyjádření.**

**Toto vyjádření má platnost 1 rok ode dne vydání.** Platnost vydaného vyjádření nelze prodloužit. Po uplynutí platnosti je nutné zažádat o nové vyjádření.

V případě další korespondence uvádějte naše číslo vyjádření.

S pozdravem



*Přílohy: situační výkres s žadatelem určeným a vyznačeným územím*

*Rušar*

CNL INVEST s.r.o., Ke Klubovně 1650/9, 155 00, Praha 5, IČ: 28522648, DIČ: CZ28522648

provozovna: Ortenovo náměstí 1487/12, 170 00, Praha 7 - Holešovice

☐ +420 222 261 001, ☐ info@cnlinvest.cz, info@zadosti.cz, www.cnlinvest.cz, www.zadosti.cz

Zapsána v Obchodním rejstříku vedeného Městským soudem v Praze oddíl C, vložka 147768







# OBECNÍ ÚŘAD SKUHROV

582 41 Skuhrov 48

E-mail: o.skuhrov@tiscali.cz

Telefon 569 458 290

---

**Ve Skuhrově dne 6.11.2023**

Rušar mosty, s.r.o.  
Majdalenky 853/19  
638 00 BRNO

Věc: Vyjádření Skuhrov „Dočasné odstranění silničního nadjezdu ve Skuhrově-studie proveditelnosti a účelnosti“

Pokud se týká přímo tělesa mostu, nenachází se v něm žádné podzemní ani nadzemní zařízení v majetku obce.

Pokud se týká širšího zakresleného prostoru, na pozemku č. parc.1/3 se nachází veřejné osvětlení v majetku obce. Ve studii je VO správně zakresleno.

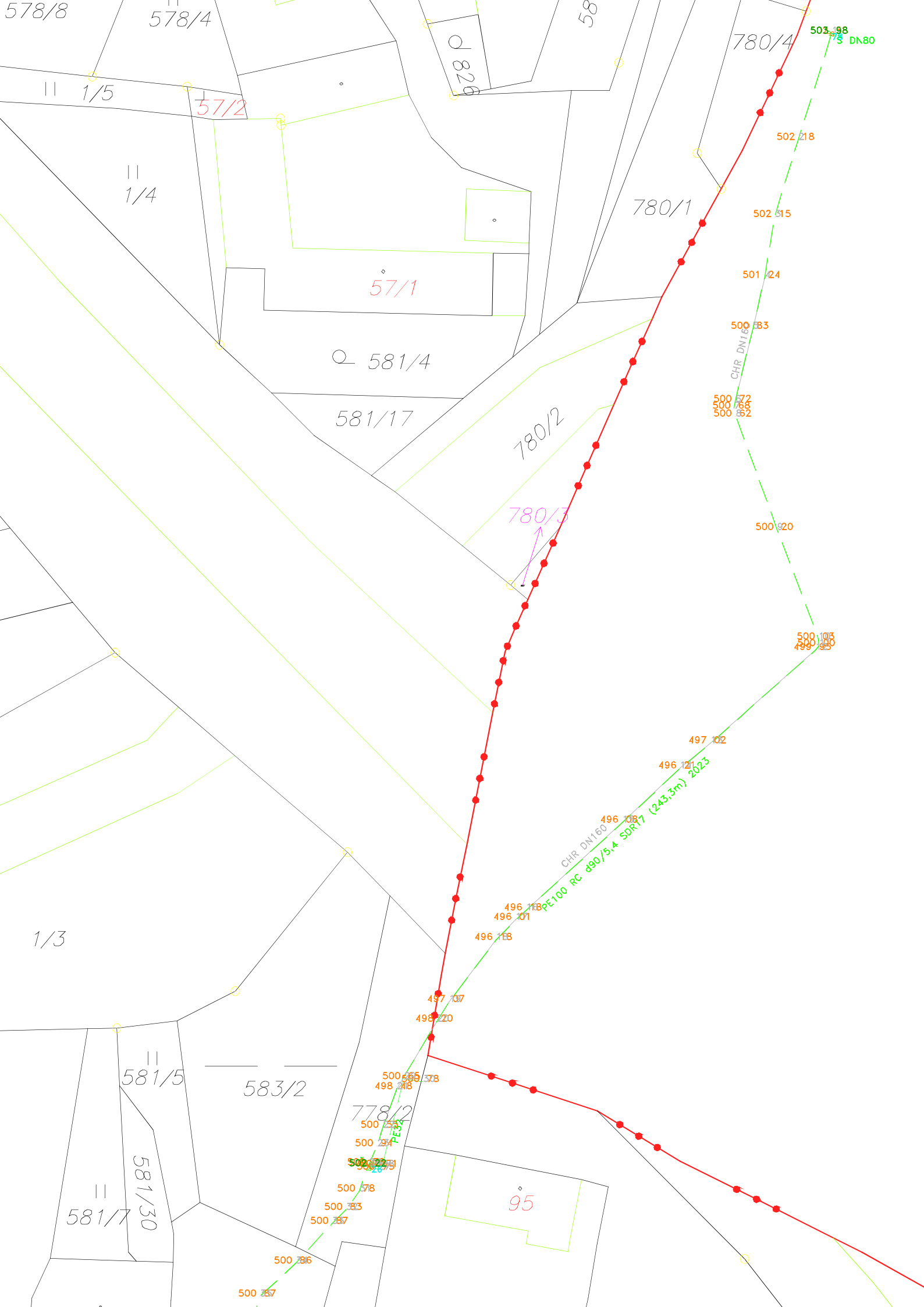
Na pozemku č.parc.2283/5 k.ú. Olešná u HB se nachází vodovod v majetku obce. Zákres vodovodu přikládáme.

Za Obec Skuhrov

Lukáš Blažek, starosta

Lukáš  
Blažek

Digitálně podepsal  
Lukáš Blažek  
Datum: 2023.11.06  
18:42:47 +01'00'



# OBEC OLEŠNÁ

Olešná 29, 580 01 Havlíčkův Brod, IČ: 00 267 988  
mobil: 724 176 389, web: [www.obecolesna.cz](http://www.obecolesna.cz),  
IDDS: ggja5t2, e-mail: [obec.olesna@tiscali.cz](mailto:obec.olesna@tiscali.cz)

Rušar mosty, s.r.o.  
Majdalenky 853/19  
638 00 Brno

## **Věc: Vyjádření se k technické infrastruktuře z důvodu existence sítí**

**Název akce: Dočasné odstranění silničního nadjezdu v Skuhrově – studie proveditelnosti a účelnosti**

Obec Olešná prohlašuje, že se na daném místě nenachází sítě technické infrastruktury v majetku obce. Dále uvádíme, že v uvedeném prostoru nejsou ochranná pásma a obec Olešná neplánuje žádné investice v daném území.

V Olešné, 27. 10. 2023

Petr Hyrš, starosta obce

Petr  
Hyrš

Digitálně podepsal  
Petr Hyrš  
Datum: 2023.10.27  
08:59:11 +02'00'

